



BRODDERYD

<i>Torp nr</i>	<i>Fast.bet.</i>	<i>Torpets namn</i>	<i>SK</i>	<i>Karta 1826</i>	<i>Karta 1870</i>	<i>Karta 1997 ÖSK</i>	<i>Karta 2002</i>
100	1:4	Ryttaretorpet		X	STP	X	X 1)
101		Millbergslyckan	SK	X	T		X
102		Torplyckan	SK	X		X	X
103			SK		X		X

STP = Soldattorp
 SK = Skylt uppsatt
 T = Torp

1) Karta från fastighetsbildning 1921.

Fakta om Brodderyd i Ödeshögs socken, från register upprättat i samband med häradsekonomisk karta 1868-77.

Oförmedlade mantal	1
Ryttare-, soldat- eller båtsmanstorp	1
Övriga bebyggda lägenheter	1
Ägovidd i kvadratref räknat för:	
Byggnadstomter	6
Åker och annan jord under plog	142
Naturlig äng: skoglös	166
skogbeväxt	213
Annan duglig skogbeväxt mark	666
Annan duglig skoglös mark	80
Summa duglig mark	1,273
Vägar	3
Kala berg och andra dylika jordfasta impedimenter	3
Summa oduglig areal	6
Summa summarium	1,279

En kvadratref var 881,5 m² (dvs. 29,67 x 29,67 m).

Förteckning över information som finns i lantmäteriets historiska kartor. Brodderyd nr 1-2:

	Akt-nr:	År	Antal sid:
Lantmäteristyrelsens arkiv:			
Geometrisk avmätning		1639	1
Storskifte		1826	2
Lantmäterimyndighetens arkiv:			
Storskifte	05-ÖDJ-96	1826	16
Ägoutbyte, Rågångsreglering, Inställt	05-ÖDJ-147	1857	17
Laga skifte, Inställt	05-ÖDJ-153	1860	19
Avsöndring:			
1:4 Ryttaretorpet	05-ÖDJ-AVS3	1921	8

BRODDERYD

2008-09-22

Torp nr 100
Fastighetsbet.

Brodderyd + Kanikenäs + Lilla Måstugan, St Åby + Sik, Heda
Soldattorp nr 113
1:4

Ryttaretorpet

Torpet finns utmärkt på karta från storskifte upprättad 1826. Kartan ingår i akt **05-ÖDJ-96**, bland Historiska kartor hos Lantmäteriet.



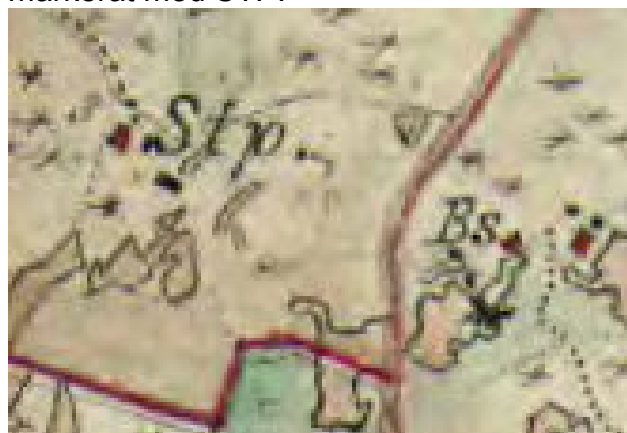
Torpet finns utmärkt på Fritidskarta ÖSK från år 1997.



Utdrag från Lantmäteriets terrängkarta **8E SO HJO** från 2002. Torpet utmärkt med nummer och markering.



Torpet finns utmärkt på Häradsekonomisk karta **Trehörna J112-44-19** från 1868-77, markerat med STP.



GPS – koordinater:

RT 90 (RH2000) X = 6454510 Y = 1433601

SWEREF 99 TM N = 6452048 E = 480942

SWEREF 99 1500 N = 6454630 E = 130934

Torpskylt har satts upp av tidigare torpin-
ventering.

År 1921 avsöndras torpet från stamfastig-
heten och Brodderyd 1:4 bildas, allt enligt
akt **05-ÖDJ-AVS3** hos lantmäteriet. Ägare:
Birger Fredriksson, Jettingstad, Heda.



2008-05-05. Besök vid torpet och nedan
bild togs.



År				
1703	Erland Jönsson			
1709 - 32	Lars Brodd	1684-	- 1732	
1733 - 36	Johan Hedberg	1710-		
1738 - 60	Anders Broddman	1717-		
1760 - 81	Anders Broddman	1735-		flyttar till 93 Åby Präst- gård
1782 - 90	Petter Råback Petter Paroll	1748-		
1790 - 1810	Olof Brodd	1770-12-07 -	1840-04-17	Ö
	Maria Jonsdotter		1803-02-16	
	Johannes	1793-10-16		Ö
	Anders	1796-01-25		Ö
	Johanna	1798-08-18		Ö
	Samuel	1801-02-02		Ö
	Brita Nilsson	1761-	- 1831-07-19	Linderås
	*	1805-08-29 -	1805-08-29	Ö
1807 - 30	Petter Jonsson - Cesar	1778-07-15 -	1830-01-18	St Åby
	Catharina Jonsdotter	1778-09-28 -	1837-04-20	St Åby
	Carl Peter	1804-12-17		Ö
	Stina Lotta	1808-11-08		Svanshals
	Johannes	1812-07-12 -	1826-12-03	Ö
	Maja Christina	1816-01-07		Ö
	Anders Peter	1819-01-02		Ö
	Carolina	1821-11-12		Ö
1831 - 56	Carl Johan Ragnar	1805-10-23 -	1870-07-31	Åtvid
	Maja Stina Olofsdotter	1804-10-03 -	1857-04-23	Hannäs
	Christina	1833-11-07		Ö
	Hedvig Maria	1836-10-15		Ö
	Charlotte	1841-01-19		Ö
	Matilda	1845-10-03		Ö
1856 - 89	Gustaf Johansson Norr, livgr	1837-12-09		Ö
	Johanna Sofia Olofsdotter	1834-04-16 -	1875-06-08	St Åby
	Johanna Vig	1846-07-05		Ö
	Isak Vilhelm	1878-12-19 -	1888-02-23	Ö
	Karl Edvard	1881-03-21		Ö
	Eda Josefina	1883-05-19 -	1888-03-04	Ö
	Erik Teodor	1885-05-18		Ö
	Gustaf Herman	1888-04-21 -	1888-05-13	Ö
1889 - 1900	Uno Magnus Lord, livgr	1867-08-19 -	1895-02-28	Heda
	Hulda Mathilda Lindbom	1867-07-09		Malexander
	Anna Mathilda	1890-01-03		Ö
	Alma Maria	1891-09-21		Ö
	Bror Karl	1893-09-21		Ö
	Henning Artur	1896-11-02		Ö
	Rosina Ellen Elisabeth	1898-06-17		Ö
1895 - 97	Frans Edvard Brodell, livgr	1874-02-08		Lövstad
1897 - 1906	Frans Arvid Karlsson Brodell, livgr	1878-08-30		Rök
	Sofia Vilhelmina Edgar	1865-05-16		Rimbo
	Karl Bernhard, adopt	1890-10-16		Heda
	Erik Harald	1900-06-25		Ö

1905 - 09	Axel Patrik Karlsson	1872-12-14	Ö
	Ida Sofia Lindahl	1874-12-25	Säby
	Torborg Maria	1898-10-06	Ö
	Anna Linnea	1900-11-26	Heda
	Sara Margareta	1903-07-19	V Tollstad
	Karl Gustaf	1906-03-08	Ö
	John Folke	1909-03-11	Ö
1924 - 29	Alfred Gunnar Malm, smidesarb	1894-09-21	Ö
	Beda Maria Gustafsson	1903-02-17	Rök
	Aron Dennis, hennes	1922-04-25	Rök
	Karl Erik Gunnar	1924-04-29	Rök
	Gösta Ragnar	1925-08-08	Ö
	Torsten Gunnar	1927-03-24	Ö

BRODDERYD

2008-09-22


Torp nr 101

Torp

Torpet finns utmärkt på karta från storskifte upprättad 1826. Kartan ingår i akt **05-ÖDJ-96**, bland Historiska kartor hos Lantmäteriet.



Torpet finns utmärkt på Häradsekonomska karta **Sunneryd J112-44-18** från 1868-77, markerat med T.



Millbergslyckan

Utdrag från Lantmäteriets terrängkarta **8E SO HJO** från 2002. Torpet utmärkt med nummer och markering.



GPS – koordinater:
RT 90 (RH2000) X = 6454892 Y = 1433109
SWEREF 99 TM N = 6452424 E = 480446
SWEREF 99 1500 N = 6455006 E = 130438

2008-05-05. Besök vid torpet och nedan bild togs. Skylt sattes upp.



År

1834 -

Anders Millberg
Catrina Larsdotter
Anna Brita
Johan Hall
Christina Catrina
Johanna

1836 -

1871 - 98

Stina Katharina Millberg, inhyses
Johanna Millberg, backstuguhjon

- 1890

Karl Otto Stål, torparr.
Kristina Karlsdotter
Klara Olivia
Karl Oskar
Ida Charlotta

1779-

- 1862-10-09

Rök

1778-

- 1847-12-25

Svanshals

1802-06-11

Ö

1805-04-01 -

1852-07-09

Ö

1811-03-10

Ö

1812-10-20

Ö

1811-03-10 -

1880-09-06

Ö

1812-10-20 -

1899-03-21

Ö

1845-04-17

Appuna

1838-07-09

Säby

1872-03-17

Ekeby

1874-02-23

Appuna

1875-10-02

St Äby

BRODDERYD

2008-07-07

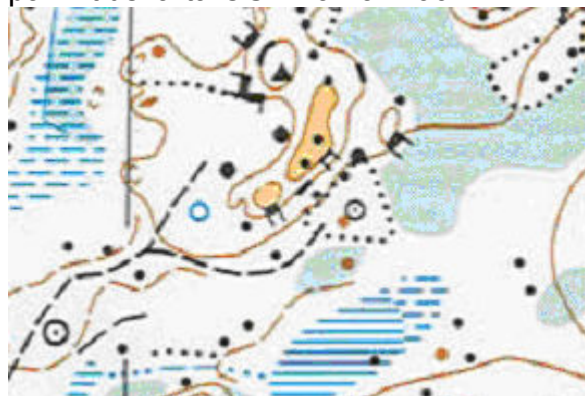
Torp nr 102

Torp

Torpet finns omnämnd i handlingar från storskifte upprättad 1826. Kartan ingår i akt **05-ÖDJ-96**, bland Historiska kartor hos Lantmäteriet.

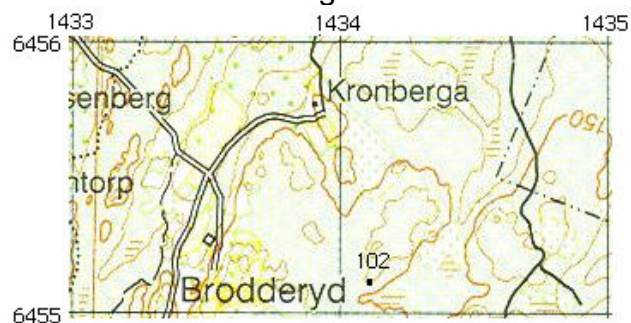


Torpet finns utmärkt med triangelmarkering på Fritidskarta ÖSK från år 1997.



Torplyckan

Utdrag från Lantmäteriets terrängkarta **8E SO HJO** från 2002. Torpet utmärkt med nummer och markering.



GPS-kordinater:

RT 90 (RH2000) X = 6455111 Y = 1434110

SWEREF 99 TM N = 6452655 E = 481444

SWEREF 99 1500 N = 6455237 E = 131437

2008-04-21. Besök vid torpet och nedan bild togs. Skylt sattes upp.



Torp nr **102** och **103**.

I husförhörlängder och under Brodderyd finns två möjliga "torpare", vi har inte kunna med säkerhet välja.

År

Alt.1:

1831 - 33

Peter Gustafsson, inh
Catharina Isaksdotter
Jakob Fredrik
Johanna Charlotta
Johannes
Gustaf

1785-07-10 - 1863-05-17

1794-09-03 - 1869-02-02

1816-03-16

1821-09-27

1825-02-25

1832-12-22 - 1832-12-26

Trehörna

Forsorum

Trehörna

Trehörna

Trehörna

Ö

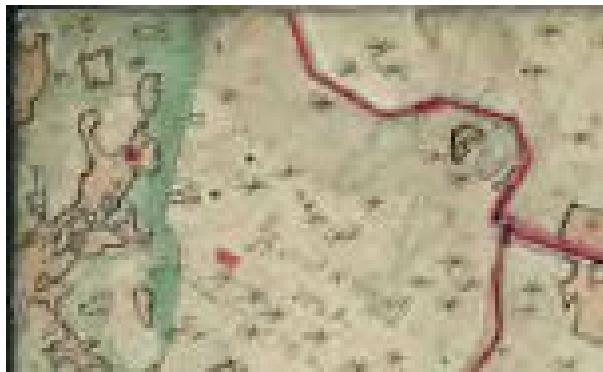
1835 - 35	Peter Sandberg, torpare Maja Persdotter Johannes oä Christina Charlotta	1790-07-06 - 1851-05-19 1789-01-06 - 1839-09-21 1820-07-09 1822-11-20	Ö Ö Ö Ö
1836 - 38	Anders Persson, torpare Maja Stina Larsdotter	1800-06-13 1804-02-19	Rinna Trehörna
1840 - 47	Maja Lisa Olofsdotter, änka, fattighjon Johanna Sofia Carl Gustaf Eva Christina	1812-11-05 1832-08-26 1836-01-30 1838-09-18	St Åby Ö Ö Ö
Alt.2:			
1838 - 56	Daniel Svensson, torpare, ofärdig Fredrika Amalia Fredriksdotter Svärd Johan Fredrik Jonas August Frans Emilia Carl Otto	1813-02-27 - 1856-04-23 1814-01-04 1835 - 1838-07-23 1841-10-17 1844-12-21 1850-01-31	St Åby St Åby Rök St Åby Ö Ö Ö

BRODDERYD

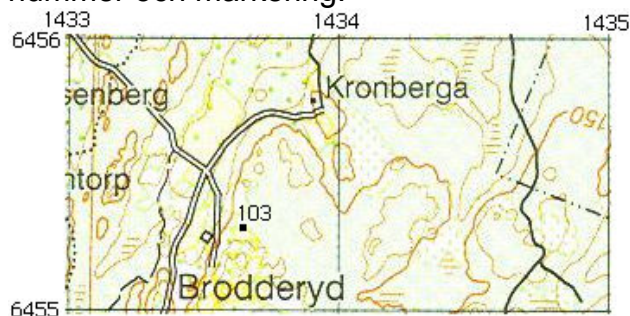
2008-09-22

Torp nr 103

Torpet finns utmärkt på Häradsekonomisk karta **Trehörna J112-44-19** från 1868-77 med "rött" bebott hus.



Utdrag från Lantmäteriets terrängkarta **8E SO HJO** från 2002. Torpet utmärkt med nummer och markering.



GPS-koordinater:

RT 90 (RH2000)	X = 6455135	Y = 1433654
SWEREF 99 TM	N = 6452673	E = 480988
SWEREF 99 1500	N = 6455255	E = 130980

År

Alt. 1:

1831 - 33	Peter Gustafsson, inh Catharina Isaksdotter Jakob Fredrik Johanna Charlotta Johannes Gustaf	1785-07-10 - 1863-05-17 1794-09-03 - 1869-02-02 1816-03-16 1821-09-27 1825-02-25 1832-12-22 - 1832-12-26	Trehörna Forserum Trehörna Trehörna Trehörna Ö
1835 - 35	Peter Sandberg, torpare Maja Persdotter Johannes oä Christina Charlotta	1790-07-06 - 1851-05-19 1789-01-06 - 1839-09-21 1820-07-09 1822-11-20	Ö Ö Ö Ö
1836 - 38	Anders Persson, torpare Maja Stina Larsdotter	1800-06-13 1804-02-19	Rinna Trehörna

2008-09-22. Besök vid torpet och nedan bild togs. Skylt sattes upp.



Torp nr 102 och 103.

I husförhörslängder och under Brodderyd finns två möjliga "torpare", vi har inte kunna med säkerhet välja.

1840 - 47	Maja Lisa Olofsdotter, änka, fattighjon	1812-11-05	St Åby
	Johanna Sofia	1832-08-26	Ö
	Carl Gustaf	1836-01-30	Ö
	Eva Christina	1838-09-18	Ö

Alt.2:

1838 - 56	Daniel Svensson, torpare, ofärdig	1813-02-27 - 1856-04-23	St Åby
	Fredrika Amalia Fredriksdotter Svärd	1814-01-04	St Åby
	Johan Fredrik	1835-	Rök
	Jonas August	1838-07-23	St Åby
	Frans	1841-10-17	Ö
	Emilia	1844-12-21	Ö
	Carl Otto	1850-01-31	Ö