



KULLTORP

<i>Torp nr</i>	<i>Fast.bet.</i>	<i>Torpets namn</i>	<i>SB/SK</i>	<i>Karta 1837</i>	<i>Karta 1870</i>	<i>Karta 1948</i>	<i>Karta 2002</i>
111	1:1	Västergården Solvik	SB	X	BS	X	X
112	2:4	Östergården Grönlund	SB		BS	X	X 1)
BS	=	Backstuga					
SB	=	Utdrag ur Sveriges Bebyggelse					

1) Karta från fastighetsbildning.

Fakta om Kulltorp i Ödeshögs socken, från register upprättat i samband med häradsekonomisk karta 1868-77.

Oförmedlade mantal	2
Övriga bebyggda lägenheter	1
Ägovidd i kvadratref räknat för:	
Byggnadstomter	4
Trädgårdar	4
Åker och annan jord under plog	481
Naturlig äng: skogbeväxt	48
Annan duglig skoglös mark	16
Summa duglig mark	553
Vägar	4
Summa oduglig areal	4
Summa summarium	557

En kvadratref var 881,5 m² (dvs. 29,67 x 29,67 m).

Förteckning över information som finns i lantmäteriets historiska kartor. Kulltorp nr 1-3:

	Akt-nr:	År	Antal sid:
Lantmäteristyrelsens arkiv:			
Storskifte		1784	2
Laga skifte (ej digitaliserat)		1837	*
Rågångsbestämning (ej digitaliserat)		1853	*
Lantmäterimyndighetens arkiv:			
Storskifte	05-ÖDJ-26	1786	9
Laga skifte	05-ÖDJ-109	1841	44
Hemmansklyvning	05-ÖDJ-177	1873	32
Ägoutbyte	05-ÖDJ-225	1909	17
En utjord, Rågångsreglering	05-ÖDJ-236	1915	18
Avsöndring: 2:4 Grönlund	05-ÖDJ-AVS34	1917	8

KULLTORP

Västergården

2008-09-22

Torp nr 111 **Backstuga**
Fastighetsbet. **1:1** **Solvik**

Torpet finns utmärkt på karta från laga skifte upprättad 1837. Kartan ingår i akt **05-ÖDJ-109**, 1841 bland Historiska kartor hos Lantmäteriet.



Torpet finns utmärkt på Häradsekonomisk karta **Åby J112-44-14** från 1868-77, markerat som backstuga.




År 1938 avsöndras fastigheten Solvik och Kulltorp 1:1 senare 4:1 bildas. I samband med nybyggnad år 1938 revs den gamla torpbyggnaden.

Sveriges Bebyggelse från ca 1944 finns följande: 1.638 kvm. Tax. 12.000 (1.600, 10.400).. Trä, revet. 1938, 3 rum, 1 kök, 1 hall, käll. m tvättst Omb., rest. o. mod. 1947. El, v, avl, cv, vv, wc, badr. Läg.äg. Karl o. Maria Dahl. Barn: Tore, Majbritt, Bo, Margareta, Birgitta, Anita, Ingegärd.

År
1879 - 1901 Johanna Mariana Kruse

Utdrag från Ekonomiska kartan **Ödeshög J1333-8E1g50** från 1948.



Utdrag från Lantmäteriets terrängkarta **8E SO HJO** från 2002. Torpet utmärkt med nummer och markering.



GPS-koordinater:
RT 90 (RH2000) X = 6457407 Y = 1433299
SWEREF 99 TM N = 6454940 E = 480606
SWEREF 99 1500 N = 6457523 E = 130598

1825-07-10 - 1901-09-13 Sthlm

KULLTORP

Östergården

2008-09-22


Torp nr 112
Fastighetsbet.

Backstuga
2:4 **Grönlund**

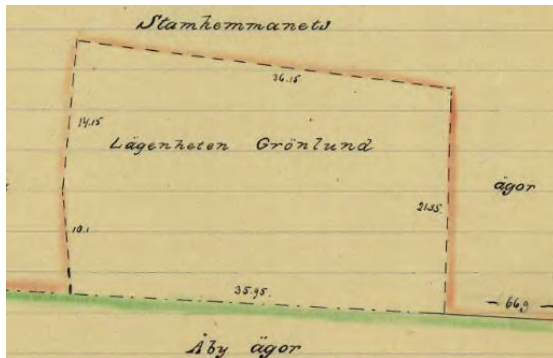
Torpet finns utmärkt på Häradsekonomisk karta **Åby J112-44-14** från 1868-77, markerat som backstuga.



Utdrag från Ekonomiska kartan **Ödeshög J1333-8E1g50** från 1948.



År 1917 avsöndras fastigheten Grönlund och Kulltorp 2:4 bildas, enligt akt **05-ÖDJ-AVS34**, bland historiska kartor hos Lantmäteriet.



Utdrag från Lantmäteriets terrängkarta **8E SO HJO** från 2002. Torpet utmärkt med nummer och markering.



Sveriges Bebyggelse från ca 1944 finns följande:
832 kvm. Tax. 5.000 (800, 4.200).. Trä, omkr. 1872,
4 rum, 1 kök, ver. El.
Frk. Svea Johansson.



GPS-koordinater:

RT 90 (RH2000) X = 6457508 Y = 1433506

SWEREF 99 TM N = 6455043 E = 480812

SWEREF 99 1500 N = 6457626 E = 130804

Huset finns kvar och används som permanentbostad.

År			
1853 - 99	Carl Fredrik Fredriksson Fäldt, skomakare	1829-01-06 - 1857-04-10	Ö
	Helena Sofia Jonsdotter	1828-06-31 - 1899-07-18	V Tollstad
	Oscar Emil	1854-06-10	Ö
	Sven Viktor	1855-12-04 - 1857-07-29	Ö
1895 - 1917	Carl Edvard Rendal, snickare	1859-06-30	St Åby
1918 -	Ulrika Karolina Eleonora Eklund, f Klint	1862-12-30	Heda
1921 -	Gustaf Teodor Carlsson, fd hemäg	1860-06-04	Ö