



ÖNINGE

Torp nr	Fast.bet.	Torpets namn	SB/SK	Karta 1849	Karta 1870	Karta 1948	Karta 2002
178	1:1	Jonsg, Lillg Öningetorp	SB	X	STP	X	X
179	1:1	Lagmg, Wallm, Bränneg, Bjug Rothsberg	SB	X	STP	X	X 1)

180	1 1:5	Wallmästaregården Emmaro	SB	X	JTP	X	X
181				X	JTP		X
182	2	Bjugården	SK	X			X
183	3 3:5	Jonsgården Ängslund		X	JTP	X	X
184	4 4:7	Corpralsgården Vigsbo	SB		JTP	X	X
185	4:9			X	JTP	X	X
186				X	JTP		X
187				X	JTP		X
188			SK	X	BS		X
189	5 5:5	Hallegården Liseberg	SB		BS	X	X 1)
190	5:6	Sandkulla	SB		JTP	X	X
191				X	X		X
192	7 7:8	Brännegården Karlslund	SB		BS	X	X
193		Smedslyckan	SK		JTP		X
194	7:5 10:2	Djupedalen	SB	X	X	X	X
195	9	Västergården	SK	X	X		X
196	2:6	(Orrnäs) Ängsberg		X	JTP	X	X
197					JTP		X
198			SK	X	BS		X

BS = Backstuga
JTP = Jordtorp
STP = Soldattorp
SB = Utdrag ur Sveriges Bebyggelse
SK = Skylt uppsatt

1) Karta från fastighetsbildning 1920.

Fakta om Öninge i Ödeshögs socken, från register upprättat i samband med häradsekonomisk karta 1868-77.

Oförmedlade mantal	6
Ryttare-, soldat- eller båtsmanstorp	2
Övriga bebyggda lägenheter	17
Ägovidd i kvadratref räknat för:	
Byggnadstomter	15
Trädgårdar	16
Åker och annan jord under plog	2,391
Naturlig äng: skoglös	80
skogbeväxt	400
Annan duglig skogbeväxt mark	1,025
Annan duglig skoglös mark	100
Summa duglig mark	4,027
Vägar	23
Kala berg och andra dylika jordfasta impedimenter	15
Summa oduglig areal	38
Summa summarium	4,065

En **kvadratref** var 881,5 m² (dvs. 29,67 x 29,67 m).

Förteckning över information som finns i lantmäteriets historiska kartor. Öninge nr 1-9:

	Akt-nr:	År	Antal sid:
Lantmäteristyrelsens arkiv:			
Geometrisk avmätning		1706	4
Storskifte på utmark/utägor		1768	1
		1771	3
Laga skifte		1843	1
Rågångsreglering (ej digitaliserat)		1873	*
Lantmäterimyndighetens arkiv:			
Arealavmätning	05-ÖDJ-7	1706	4
Storskifte	05-ÖDJ-17	1768	21
	05-ÖDJ-18	1772	9
	05-ÖDJ-46	1790	11
	05-ÖDJ-68	1803	6
Gärdesgårdsdelning	05-ÖDJ-84	1816	9
Hemmansklyvning	05-ÖDJ-94	1823	6
Laga skifte	05-ÖDJ-121	1849	100
Stängseldelning	05-ÖDJ-151	1858	26
Hemmansklyvning	05-ÖDJ-162	1865	19
Rågångsutstakning vägdelning Ödeshög	05-ÖDJ-178	1875	14
Syn för dikning	05-ÖDJ-206	1904	30
Delning	05-ÖDJ-209	1904	23
Rågångsutstakning	05-ÖDJ-238	1916	20
S.k. byvägar och utfartsvägen indelning till underhåll	05-ÖDJ-241	1918	35
Utstakning av vägar och samfällda platser	05-ÖDJ-249	1922	33

Avsöndring: 1:1 Öningetorp	05-ÖDJ-AVS310	1905	5
1:1 Rotsberg	05-ÖDJ-AVS49	1907	5
2:5 Lyckebo	05-ÖDJ-AVS307	1927	9
4:6	05-ÖDJ-AVS308	1923	7
5:5 Liseberg	05-ÖDJ-AVS309	1920	8

ÖNINGE

Jonsgården, Lillgården

2008-09-22

Torp nr 178
Fastighetsbet.

Soldattorp nr 14
1:1

Öningetorp

Soldattorpen finns utmärkta på karta från laga skifte upprättad 1849. Kartan ingår i akt **05-ÖDJ-121** bland Historiska kartor hos Lantmäteriet.

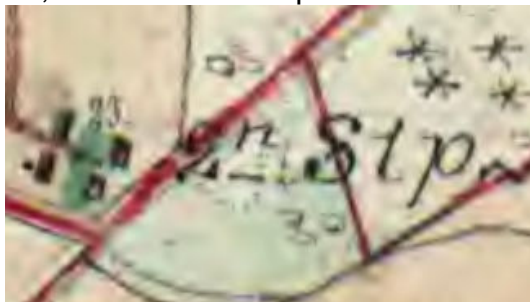


Ur Anna-Greta Karlssons "Öninge" har vi saxat följande:
Öninge torp. Ligger i södra utkanten av byn. De har sin utfart åt annat håll, men jag minns Kalle och Alma i torpet och sönerna Sigfrid och Verner. Tack Anna-Greta!

Utdrag från Ekonomiska kartan **Ödeshög J133-8E1g50** från 1948.



Torpet finns utmärkt på Häradsekonomisk karta **Håstholmen J112-44-13** från 1868-77, markerat med Stp.



Utdrag från Lantmäteriets terrängkarta **8E SO HJO** från 2002. Torpet är utmärkt med nummer och markering.



Avstyckning sker 1905 och fastigheten Öningetorp 1:1 bildas. Första ägare: Alma o Karl Gustafsson.

Sveriges Bebyggelse från ca 1944 finns följande:
1,5 ha åker. Tax. 4.200. Förvärvad 1905. Trä, 1946, 4 rum, 1 kök, 2 hallar, ver.
El, v, avl, cv. Ekonomibyggn., trä, omkr. 1895. Rest. 1936. 3 nötkr.
Läg.äg. Karl o. Alma Gustavsson. Barn: Verner, Sigfrid.



GPS-kordinater:

RT 90 (RH2000) X = 6457239 Y = 1431122

SWEREF 99 TM N = 6454746 E = 478432

SWEREF 99 1500 N = 6457329 E = 128423

Huset finns kvar och är permanentbostad.

År				
1682 -	Olof Svensson Frisk			
1691 -	Måns Andersson Frisk			
1720 - 38	Isak Jonsson Öhman ?	1698		
1740 - 42	Per Nilsson Lindström	1717 - 1742	död i Finland	
1742 - 44	Anders Jönsson Frögdeman	1720		
1747 - 73	Jonas Jonsson Cedergren	1726		
1776 -	Jonas Öqvist	1755		
- 1790	Carl Öqvist			
1791 - 1809	Sven Berglund	1765	corpral, till Pommern	
1808 - 38	Petter Berg	1787-06-01 - 1838-12-15	St Åby	
	Maria Johansdotter	1788-09-05 - 1847-05-22	Ödeshög	
	Christina	1810-10-29	Ö	
	Johanna	1812-09-13	Ö	
	Johan Peter	1816-06-27	Ö	
	Carl Gustaf	1819-01-12 - 1866-06-10	Ö	
	Maria Sophia	1821-03-25 - 1821-07-30	Ö	
	Anders Christoffer	1822-08-05	Ö	
	Maria Lovisa	1824-11-01	Ö	
	Sophia	1827-05-18 - 1834-09-22	Ö	
	Anders Alfred	1830-05-16 - 1830-10-09	Ö	
	Matilda	1834-10-16 - 1836-03-08	Ö	
1838 - 74	Johan Johansson Pål	1821-07-14 - 1903-05-29	Adelöv	
	Stina Isaksdotter	1819-11-14 - 1913-03-01	Ölmstad	
	Johan Alfred	1846-12-17 - 1847-02-14	Ödeshög	
	Carl August	1848-03-18	Ö	
	Johan Albert	1851-06-07	Ö	
	Alfred	1853-06-09 - 1854-05-02	Ö	
	Mathilda Josefina	1855-03-13	Ö	
	Albertina	1857-09-27	Ö	
	Anna Rosina	1860-01-09 - 1860-04-12	Ö	
	Anna Christina	1861-04-19	Ö	
1874 - 1905	Gustaf Albin Svärm	1853-09-05	Ödeshög	
	Thekla Matilda Olander	1857-09-21	Ö	
	Claes Henning	1878-09-14	Ö	uå
	Helga Teresia	1882-07-26	Ö	uå
	Eda Maria	1883-12-08	Ö	
	Carl Johan	1885-11-24	Ö	
	Gustaf Leonard	1888-08-28	Ö	
	Anders Emil	1890-08-15	Ö	
	Ottilia Elisabeth	1893-06-28	Ö	
	Per Otto	1896-03-08	Ö	
1905 -	Carl Artur Gustafsson	1875-06-01	Ödeshög	
	Alma Amanda Ottilia Carlsson	1881-02-24	Lommaryd	
	Carl Erik Verner	1908-06-01	Ö	
	Sven Oskar Sigfrid	1914-09-27	Ö	

ÖNINGE

Lagmg, Wallmg, Bränneg, Bjugården

2008-09-22

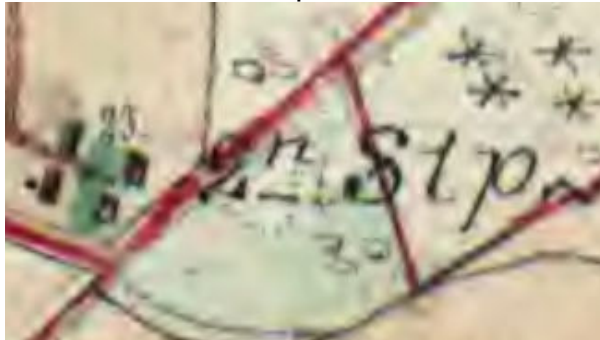
Torp nr 179
Fastighetsbet.

Soldattorp nr 13
1:1

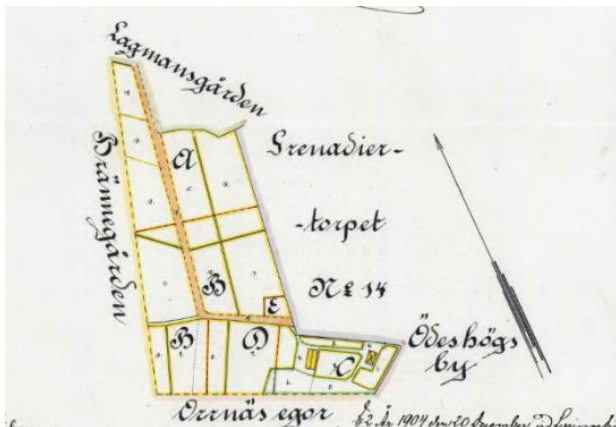
Soldattorpen finns utmärkta på karta från laga skifte upprättad 1849. Kartan ingår i akt **05-ÖDJ-121** bland Historiska kartor hos Lantmäteriet.



Torpet finns utmärkt på Häradsekonomisk karta **Håstholmen J112-44-13** från 1868-77, markerat med Stp.



År 1904 sker delning av torpet från stamfastigheterna en akt **05-ÖDJ-209**. Avstyckning sker 1907 och fastigheten Rotsborg 1:1 bildas. Första ägare: Hilma o Axel Roth.



Rotsborg

Sveriges Bebyggelse från ca 1944 finns följande: 1,5 ha åker. Tax. Jord 5.500. till slakten 1900. Trä, omkr. 1880, 4 rum, 1 kök, 1 hall, käll. Omb., rest. o. mod. 1934 o. 1938. El, v, avl. Ekonomibyggn., trä, 1924. 2 nötkr. Läg.äg. Allan o. Elvira Lundin. Barn: Birgitta, Stig.



Utdrag från Ekonomiska kartan **Ödeshöj J133-8E1g50** från 1948.



Ur Anna-Greta Karlssons "Öninge" har vi saxat följande:
I Rotsborg bodde Allan och Elvira Lundin med barnen Gunn-Britt och Stig.
Tack Anna-Greta!

Utdrag från Lantmäteriets terrängkarta
8E SO HJO från 2002. Torpet är utmärkt
 med nummer och markering.



Huset finns kvar och är permanentbostad.

GPS-koordinater:

RT 90 (RH2000) X = 6457223 Y = 1431109

SWEREF 99 TM N = 6454730 E = 478419

SWEREF 99 1500 N = 6457313 E = 128410

År

1679 -	Johan Göransson Öhrn		
1711 - 41	Per Nilsson Örnberg	1691	
1741 - 42	Abraham Wallander		
1743 - 68	Daniel Månsson Pihlström	1721	åter från fångenskap
1773 - 84	Jöns Öman	1740	
1784 -	Sven Örtegren	1762	
- 1790	Anders Lorin		
1791 - 1818	Sven Larsson Örn	1762-	1834-02-13 Väversunda
	Anna Lena Jonsdotter	1770	Viby
	Petrus	1797-08-10	Ödeshög
	Johannes	1798-03-20	Ö
	Brita	1802-12-08	Ö
1818 - 1821	Anders Klein	1794-11-29 -	1867-05-20 Trehörna
	Greta Nilsson	1795- -	1866-04-04 Ödeshög
	Sven Peter	1821-10-30 -	1821-11-12 Ö
	Gustaf	1823-04-29	Ö
	Johanna	1825-06-25	Ö
	Christina	1827-11-17 -	1835-03-08 Ö
	Anna Lisa	1830-07-26	Ö
		1831-	Ö
	Nils Peter	1832-12-01	Ö
1821 - 1849	Carl Petter Örn	1798-03-14 -	1850-02-10 Göteborg
	Maja Stina Persdotter	1795- -	1886-11-18 Säby
	Maria Carolina	1823-11-24	Ödeshög
	Eva Charlotta	1825-08-26	Ö
	Christina Charlotta	1827-05-04	Ö
	Johanna	1832-09-30	Ö
	Carl August	1835-09-17	Ö
1849 - 1868	Jonas Fors	1811-12-25 -	1883-02-22 Ödeshög
	Anna Persdotter	1817-08-12	Ölmstad
	Johan Alfred	1839-10-06	V Tollstad
	Margareta	1841-12-14 -	1854-12-21 V T
	Anders Christoffer	1844-07-29	V T
	Carolina	1851-09-26	Ödeshög

1868 - 95	Carl Gustaf Johansson Forss	1849-07-06 - 1895-12-07	Ö
	Matilda Christina Ahl	1853	Ö
	Ernst Leonhard	1876-02-06	Ö
	Hilda Serena	1877-07-09	Ö
	Maria Carolina	1879-08-30 - 1881-03-10	Ö
	Robert	1880-12-26 - 1881-01-08	Ö
	Carl Edvin	1883-01-17 - 1883-07-11	Ö
	Carl Edvin	1884-08-30 - 1885-01-21	Ö
	Anna	1887-06-08 - 1887-07-15	Ö
	Anna Matilda	1889-08-11	Ö
	Esther Maria	1892-01-16	Ö
	Signe Cecilia	1893-01-28	Ö
	Elsa Hildegard	1894-06-01 - 1894-07-01	Ö
1903 -	Frans Axel Edvard Roth	1865-01-27	Ö
	Hilma Josefina Pettersson	1867-01-13	Ö
	Herman Leonard Roth	1882-12-18	V Tollstad
	Nanny Maria Modig	1885-12-24	Rök
	Margareta Maria	1910	St Åby
	Svea Elisabeth	1914	V Tollstad
	Folke Leonard	1918-04-05	Ödeshög
	Elsa Linnea	1920-05-24	Ö

ÖNINGE

Wallmästaregården

2008-09-22

Torp nr 180
Fastighetsbet.

Jordtorp
1:5

Emmaro

Torpet finns utmärkt på karta från laga skifte upprättad 1849. Kartan ingår i akt **05-ÖDJ-121** bland Historiska kartor hos Lantmäteriet.




Ur Anna-Greta Karlssons "Öninge" har vi saxat följande:

Öninge vallmästaregård 1:5 fanns år 1900 och kallades då Erkers.

Emma på berget var född i Lillgården 1860 och dotter till nämndeman Frans Alfred Jonson. Hon hade en son Valfrid. Han förvärvade huset 1925 hustrun Ragnhild född 1903 levde till 84. De hade två söner Agne och Rune. Agne bor ensam kvar. Tack Anna-Greta!

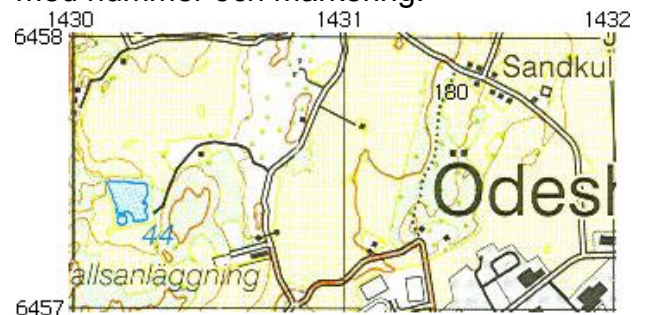
Utdrag från Ekonomiska kartan **Ödeshög J133-8E1g50** från 1948.



Torpet finns utmärkt på Häradsekonomisk karta **Håstholmen J112-44-13** från 1868-77, markerat med Jtp.



Utdrag från Lantmäteriets terrängkarta **8E SO HJO** från 2002. Torpet är utmärkt med nummer och markering.



Emma Jonsson kom hit 1917 och därav namnet Emmaro.

Avstyckning sker 1934 och fastigheten Öninge Wallmästaregård 1:5 Emmaro bildas.

Sveriges Bebyggelse från ca 1944 finns följande: 2.920 kvm. Tax. 4.000 (600, 3.400). Förvärvat 1925. Trä, början av 1800-talet, 2 rum, 1 kök. Omb. 1934. El. Läg.äg. Valfrid o. Ragnhild Valfridsson. Barn: Agne, Rune.



GPS-kordinater:

RT 90 (RH2000) X = 6457835 Y = 1431485

SWEREF 99 TM N = 6455346 E = 478788

SWEREF 99 1500 N = 6457929 E = 128780

Huset finns kvar och är permanentbostad.

År			
1872 - 73	Karl Fredrik Börjesson Sofia Lovia Frits Börje Anna Elin Maria Ottilia Karl Otto	1830-09-14 1835-09-28 1864-02-23 1866-12-06 1869-02-28 1872-04-07	Mjölby St Åby Rinna Kumla Ödeshög Ö
1873 - 1911	Johan Ross Clara Kristina Sjö Carl Oskar Gustaf Marcellus Axel Edward Henning Selma Serena Carl Vilhelm Gerda Josefina David	1845-09-27 1851-01-16 1875-02-06 - 1875-02-13 1876-03-27 1879-02-06 1881-04-04 1890-06-09 1897-06-20	1879-08-06 Ö Ö Ö Ö Ö Ö Ö Ö
1911 - 1917	Erik Gustaf Jonsson Maria Stina Larsdotter Gustaf Alfred Emilia Alida Anna Sophia Mathilda Christina	1829-11-30 - 1917-04-12 1823-02-19 - 1917-01-25 1852-09-12 1856-11-07 - 1857-10-01 1859-09-29 1863-05-26 - 1864-04-26	Ö Adelöv Ö Ö Ö Ö
1917 -	Emma Charlotta Jonsson Valfrid Valfridsson	1860-10-08 1890-	Ö Ö

ÖNINGE

Wallmästaregården

2008-09-22


Torp nr 181

Jordtorp

Torpet finns utmärkt på karta från laga skifte upprättad 1849. Kartan ingår i akt **05-ÖDJ-121** bland Historiska kartor hos Lantmäteriet.

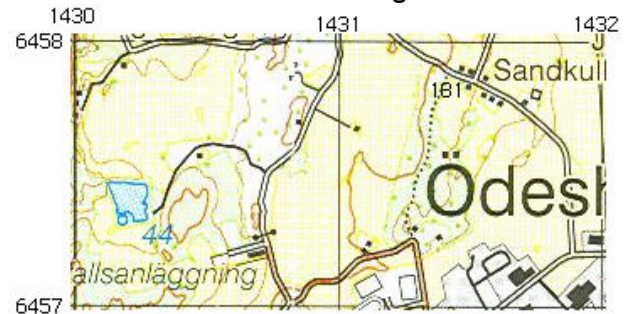


Torpet finns utmärkt på Häradseconomisk karta **Håstholmen J112-44-13** från 1868-77, markerat med Jtp.



Torpet låg på samma tomt som Emmaro, närmast vägen. Revs i början av 1940-talet. Inga rester funna.

Utdrag från Lantmäteriets terrängkarta **8E SO HJO** från 2002. Torpet är utmärkt med nummer och markering.



GPS-koordinater:

RT 90 (RH2000) X = 6457835 Y = 1431490

SWEREF 99 TM N = 6455346 E = 478793

SWEREF 99 1500 N = 6457929 E = 128785

År

1869 - 88 Anders August Svensson
Maria Kristina Johansdotter
Hilma Sirena
Ernst August

1829-06-03 Adelöv
1830-03-03 Ödeshög
1871-03-05 Ö
1875-08-26 Ö

1911 - 1917 Erik Gustaf Jonsson
Maria Stina Larsdotter

1829-11-30 - 1917-04-12 Ö
1823-02-19 - 1917-01-25 Adelöv

ÖNINGE Bjugården

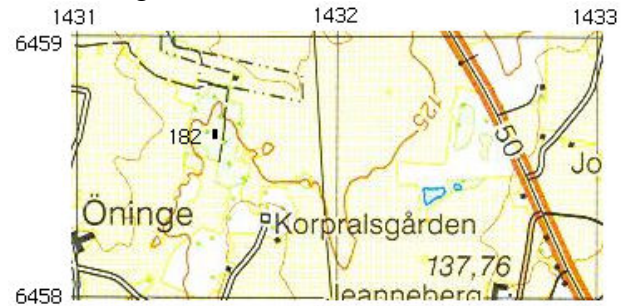
2008-09-22

Torp nr 182

Torpet finns på karta från laga skifte inom fastighet Ra = Öninge Bjugård 2:2 upprättad 1849. Kartan ingår i akt **05-ÖDJ-121** bland Historiska kartor hos Lantmäteriet.



Utdrag från Lantmäteriets terrängkarta **8E SO HJO** från 2002. Torpet är utmärkt med nummer och markering.



GPS-kordinater:

RT 90 (RH2000) X = 6458673 Y = 1431524

SWEREF 99 TM N = 6456184 E = 478817

SWEREF 99 1500 N = 6458768 E = 128809

2008-05-16. Besök vid torpet och nedan bild togs. Skylt sattes upp.



År

1835 - 88

Peter Lundstedt
Greta Sophia Gren
Gosse
August
Johan
Gustaf
Andreas Peter
Johanna Charlotta
Carl Alfred

1798-12-25 -	1863-01-08	V Tollstad
1810-05-15 -	1888-10-18	Ödeshög
1835-07-07 -	1835-07-07	Ö
1836-09-18		Ö
1839-02-24		Ö
1843-02-20		Ö
1846-01-15		Ö
1850-04-30		Ö
1855-03-05 -	1862-03-31	Ö

ÖNINGE

Jonsgården

2008-09-22

Torp nr 183

Jordtorp


Fastighetsbet.

3:5

Torpet finns utmärkt på karta från laga skifte upprättad 1849. Kartan ingår i akt **05-ÖDJ-121** bland Historiska kartor hos Lantmäteriet.



Torpet finns utmärkt på Häradsekonomska karta **Håstholmen J112-44-13** från 1868-77, markerat med JTP.



Avstyckning sker 1932 och fastigheten Öninge Jonsgård 3:5 Ängslund bildas.

Ur Anna-Greta Karlssons "Öninge" har vi saxat följande:

Ligger i utkanten mot Ornnäs. Där bodde fd knekten Gustaf Albin Svärm. Han var enögd, hur det uppstått vet jag ej, men hans utseende skrämde oss barn. Vi var också rädda för hans fru Theckla, som vi trodde var arg. När jag läste husförhörlängderna har jag förstått att Theckla var inte arg hon var ledsen.

Gustaf var född 1853 och Theckla -57.

Hon födde barnen Clas Henning -78, Helga -82, Eda Maria -83, Carl Johan -85, Gustaf Leonard -88, Anders Emil -90, Otilia Elisabeth -93 och Per Otto -96. Alla barnen utom Per Otto emigrerade till Amerika, Helga hälsade på en gång, de andra fick Theckla aldrig mer se. De skulle skicka biljett till Per Otto också, men av någon anledning kom han aldrig iväg. Han levde kvar i Ödeshög hela livet och blev över 90 år. Gustaf gjorde björkriskvastar och gick omkring och sålde, hägnade gårdsgårdar gjorde han också. "Denna gårdsgård har Gustaf

Ängslund

Svärm och Albin Johansson gjort och den står ännu i många år." Per Otto fiskade och gjorde dagsverken. Theckla satt ensam i den lilla stugan och nu förstår jag att hon inte kunde vara glad. Hon var 84 år när hon dog 5 maj 1942.

Tekla blev sjuk och sängliggande i mars. Viola i Lillgården gick dit och hjälpte Per-Otto att sköta gumman. Anna i Lillgården hade börjat åka till Radiumhemmet i Stockholm för sin cancer. Violas morfar, gamle snickaren, skulle komma hem efter att ha legat på lasarettet och skulle komma till Lillgården.

När Viola kom den 5 maj till Ängsberg sa hon till Per-Otto: - Du får skaffa någon annan hjälp, för jag har att göra med att ta hand om de mina.

Innan Viola skulle gå därifrån hjälpte Per-Otto och hon Theckla till toaletthinken. Theckla dog i deras armar. Per-Otto behövde inte skaffa någon annan hjälp.

Per Otto bodde kvar en tid innan Olle Johanson köpte huset och flyttade dit med sin sambo Signe, barnen Linnea och Karl Erik samt Signes mor Maria född 3/12 -70 dog 23/5-53, 83 år gammal. Olle och Signe flyttade från Öninge och Ängsberg är nu sommarstuga.

Tack Anna-Greta!

Utdrag från Ekonomiska karta **Ödeshög J133-8E1g50** från 1948.



Utdrag från Lantmäteriets terrängkarta **8E SO HJO** från 2002. Torpet är utmärkt med nummer och markering.



GPS-koordinater:
 RT 90 (RH2000) X = 6457569 Y = 1430467
 SWEREF 99 TM N = 6455068 E = 477773
 SWEREF 99 1500 N = 6457651 E = 127765

Huset finns kvar och är sommarbostad.



År					
1874 - 1905	Johan Johansson Pil	1821-07-14 -	1903-05-29	Adelöv	
	Stina Isaksdotter	1819-11-14 -	1913-03-01	Ölmstad	
	Johan Alfred	1846-12-17 -	1847-02-14	Ödeshög	
	Carl August	1848-03-18		Ö	
	Johan Albert	1851-06-07		Ö	
	Alfred	1853-06-09 -	1854-05-02	Ö	
	Mathilda Josefina	1855-03-13		Ö	
	Albertina	1857-09-27		Ö	
	Anna Rosina	1860-01-09 -	1860-04-12	Ö	
	Anna Christina	1861-04-19		Ö	
1905 -	Gustaf Albin Svärm	1853-09-05		Ödeshög	
	Thekla Matilda Olander	1857-09-21		Ö	
	Claes Henning	1878-09-14		Ö	uå
	Helga Teresia	1882-07-26		Ö	uå
	Eda Maria	1883-12-08		Ö	
	Carl Johan	1885-11-24		Ö	
	Gustaf Leonard	1888-08-28		Ö	
	Anders Emil	1890-08-15		Ö	
	Ottilia Elisabeth	1893-06-28		Ö	
	Per Otto	1896-03-08		Ö	

ÖNINGE

Corpralsgården

2008-09-22

Torp nr 184
Fastighetsbet.

Jordtorp
4:7

Torpet finns utmärkt på Häradsekonomisk karta **Håstholmen J112-44-13** från 1868-77, markerat med JTP.



Carl Johan Oscar Wig har bott här. Därav namnet Vigsbo.

Sveriges Bebyggelse från ca 1944 finns följande:
3.000 kvm. Tax. Byggn. 3.000. till släkten 1868. Trä, omkr. 1895, 3 rum, 1 kök. El.
Redaktör John o. Margit Carlson. Barn: Alf-Göran.



Avstyckning sker 1950 och fastigheten Öninge Corpralsgård 4:7 Vigsbo bildas.

Ur Anna-Greta Karlssons "Öninge" har vi saxat följande:

Vigsbo. Förvärvades 1868. Där bodde skräddare Carl J O Wigh med hustru Anna Lovisa. Sonen Herman fortsatte i faderns spår och var byns skräddare. Han var född 1871 och levde till 1945. "De sitter som jöten", sa Herman när han provade en kostym.

Hermans syster gifte sig med J Alfred Karlsson född i Emmaboda. De bosatte sig först i Stockholm men emigrerade till Amerika. De lämnade sin son John kvar hos Herman. Han fick lära skräddaryrket, men sadlade om och 1928 blev han lokalredaktör för Östgöta-Bygdens tidning. Han hade hustrun Margit

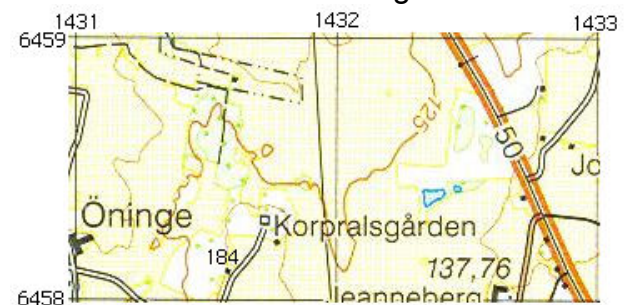
Vigsbo

och barnen Alf och Ann. John dog 1952 bara 50 år gammal. Margit och barnen flyttade från Öninge. Allan och Astrid Karlsson äger och bor i Vigsbo. Allan kom till Lagmansgården som dräng när han var 17 år och fyllde 90 år den 6/7 95. Astrid kom också till Lagmansgården som piga men först flera år senare. Lagmansgården bytte ägare men Allan fanns kvar. David och Elna flyttade från Bjugården till Lagmansgården och Allan och Astrid bodde en tid i Bjugården. De har söner Göran och Hans. Tack Anna-Greta!

Utdrag från Ekonomiska kartan **Ödeshög J133-8E1g50** från 1948.



Utdrag från Lantmäteriets terrängkarta **8E SO HJO** från 2002. Torpet är utmärkt med nummer och markering.



GPS-koordinater:

RT 90 (RH2000) X = 6458112 Y = 1431577

SWEREF 99 TM N = 6455624 E = 478876

SWEREF 99 1500 N = 6458207 E = 128868

Huset finns kvar och är permanentbostad.

År

1870 -

Carl Johan Oscar Wig
Anna Lovisa Carlsdotter
Carl Johan
Herman Constantin
Augusta Serena
August Theodor
Anna Carolina

1844-08-10 - 1903-06-29
1846-11-25
1869-02-22
1871-04-09
1874-12-14
1877-11-08
1880-06-05

Ödeshög
Ö
Källstad
Ö
Ö
Ö

Johan Alfred Carlsson
Anna Carolina Wig
John Carlsson

1879-
1880-06-05
1902-06-15

Långsjö G-län
Ödeshög
Ö uä

ÖNINGE Corpralsgården

2008-09-22

Torp nr 185
Fastighetsbet.

Jordtorp
4:9

Torpet finns utmärkt på karta från laga skifte upprättad 1849. Kartan ingår i akt **05-ÖDJ-121** bland Historiska kartor hos Lantmäteriet.




Torpet finns utmärkt på Häradsekonomska karta **Håstholmen J112-44-13** från 1868-77, markerat med JTP.



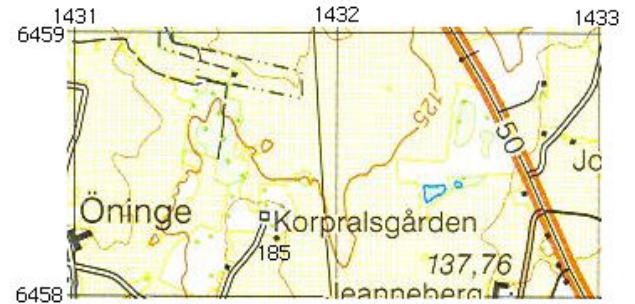
Ur Anna-Greta Karlssons "Öninge" har vi saxat följande:
En bit från Pusten låg Hultbergs lilla stuga. Birger, som blev en uppskattad och pliktrogen kyrkvaktmästare växte upp där med sin mor Anna och morfar Pelle.
Tack Anna-Greta!

Utdrag från Ekonomiska kartan **Ödeshög J133-8E1g50** från 1948.



Avstyckning sker 1996 och fastigheten Öninge Corpralsgård 4:9 Vigastället bildas.

Utdrag från Lantmäteriets terrängkarta **8E SO HJO** från 2002. Torpet är utmärkt med nummer och markering.



GPS-koordinater:
RT 90 (RH2000) X = 6458225 Y = 1431766

SWEREF 99 TM N = 6455739 E = 479065

SWEREF 99 1500 N = 6458222 E = 129057

Huset finns kvar och är permanentbostad.



År 1843 - 85	Peter Andersson	1809-11-04 - 1885-12-05	Nässja
	Anna Maja Larsdotter	1813-04-30 - 1870-04-27	Orlunda
	Anna Christina	1836-05-06	Orlunda
	Clara Augusta	1839-03-10	Orlunda
	Margaretha	1841-12-19	Orlunda
	Per Johan	1845-07-16	Ödeshög
	Lovisa	1852-01-21	Ö
	Alfred	1855-03-27	Ö
1888-	Peter Ernst Hultberg	1859-03-02	Ö
	Lovisa Josefina Johansdotter	1853-07-25 - 1909-09-17	Ö
	Anna Josefina	1883-03-18	Ö
	Carl Ernst	1885-01-22	Ö
	Anna Josefina Hultberg	1883-03-18	Ö
	Birger	1910-10-04	Ö

ÖNINGE Corpralsgården

2008-09-22

Torp nr 186

Jordtorp

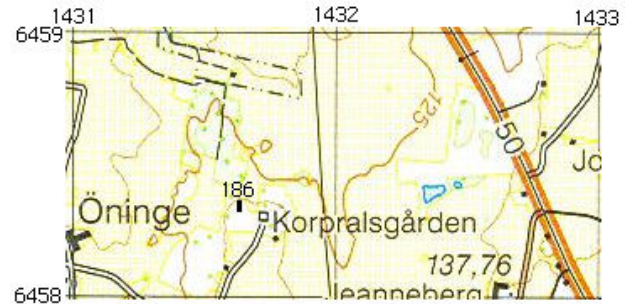
Torpet finns utmärkt på karta från laga skifte upprättad 1849. Kartan ingår i akt **05-ÖDJ-121** bland Historiska kartor hos Lantmäteriet.



Torpet finns utmärkt på Häradsekonomska karta **Håstholmen J112-44-13** från 1868-77, markerat med JTP.



Utdrag från Lantmäteriets terrängkarta **8E SO HJO** från 2002. Torpet är utmärkt med nummer och markering.



GPS-kordinater:

RT 90 (RH2000) X = 6458310 Y = 1431622

SWEREF 99 TM N = 6455822 E = 478919

SWEREF 99 1500 N = 6458405 E = 128911

Torpet låg tillsammans med torp nr 187 på nuvarande ladugårds nordvästra sida, inga rester funna.

År

1849 - 85

Nils Eriksson
Brita Cajsa Carlsdotter
Carl Peter Gottfrid
Anna Charlotta
Wilhelmina Johanna
Johan August
Alfred Nilsson Ax

1798-12-06 - 1885-02-04 Ö
1790-03-04 - 1882-10-08 V Ny
1829-07-15 Ö
1831-04-13 - 1833-12-23 Ö
1836-07-19 Ö
1844-05-24 Ö
1847-04-01 Ö

ÖNINGE Corpralsgården

2008-09-22

Torp nr 187

Jordtorp

Torpet finns utmärkt på karta från laga skifte upprättad 1849. Kartan ingår i akt **05-ÖDJ-121** bland Historiska kartor hos Lantmäteriet.



Torpet finns utmärkt på Häradsekonomska karta **Håstholmen J112-44-13** från 1868-77, markerat med JTP.



Utdrag från Lantmäteriets terrängkarta **8E SO HJO** från 2002. Torpet är utmärkt med nummer och markering.



GPS-kordinater:

RT 90 (RH2000) X = 6458310 Y = 1431622

SWEREF 99 TM N = 6455822 E = 478919

SWEREF 99 1500 N = 6458405 E = 128911

Torpet låg tillsammans med torp nr 186 på nuvarande ladugårds nordvästra sida, inga rester funna.

År

1863 - 1909 Carl Anders Andersson
Johanns Gustafa Johansdotter
Emilia Katrina
Gustaf
Augusta Vilhelmina
Johan August
Gustaf Herman
Anna Sophia
Axel Albin
Clara Mathilda

1821-01-12 - 1909-10-06 Ö
1821-02-24 - 1894-10-24 Ö
1853-08-20 - 1857-01-03 Ö
1854-09-29 - 1855-02-20 Ö
1856-01-21 Ö
1858-03-17 Ö
1860-02-01 Ö
1862-08-11 - 1867-11-01 Ö
1865-07-14 Ö
1869-02-22 Ö

ÖNINGE Corpralsgården

2008-09-22

Torp nr 188

Backstuga

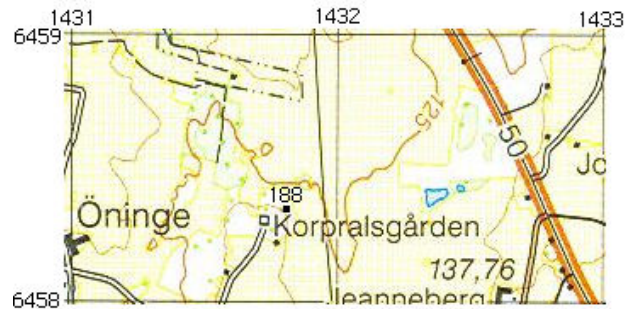
Torpet finns utmärkt på karta från laga skifte upprättad 1849. Kartan ingår i akt **05-ÖDJ-12** bland Historiska kartor hos Lantmäteriet.



Torpet finns utmärkt på Häradsekonomska karta **Håstholmen J112-44-13** från 1868-77, markerat med BS.



Utdrag från Lantmäteriets terrängkarta **8E SO HJO** från 2002. Torpet är utmärkt med nummer och markering.



GPS-kordinater:

RT 90 (RH2000) X = 6458276 Y = 1431790

SWEREF 99 TM N = 6455790 E = 479087

SWEREF 99 1500 N = 6458373 E = 129079

2007-06-04. Besök vid torpet och nedan bild togs. Skylt sattes upp.



År

1852 - 87

Johannes Nilsson
Eva Maja Jonsdotter
Johan August
Anders
Alfred
Johanna
Anna Wilhelmina

1803-08-28 - 1885-03-14 Linderås
1807-10-20 - 1887-10-14 Säby
1828-05-31 Linderås
1839-03-18 St Åby
1846-04-01 St Åby
1853-03-11 - 1857-09-21 Ö
1856-11-06 Svanshals

ÖNINGE Hallegården

2008-09-22

Torp nr 189
Fastighetsbet.

Backstuga
5:5

Torpet finns utmärkt på Häradsekonomisk karta Håstholmen **J112-44-13** från 1868-77, markerat med BS.



År 1920 bildas fastigheten 5:5 genom avsöndring från Öninge Hallegård 5:2. Akt **05-ÖDJ-AVS309** hos Lantmäteriet.



Sveriges Bebyggelse från ca 1944 finns följande: 1.794 kvm. Tax. 5.000 (300, 4.700). Förvärvat 1908. Trä, omkr. 1800, 2 läg., 3 rum, 2 kök, 2 hallar. Omb. o. rest. 1936. El, cv. Läg.äg. Konrad o. Ester Karlsson. Barn: Värner, Tage, Elisabeth, Astrid, Eskil, Gösta, Arne, Elvy.



Ur Anna-Greta Karlssons "Öninge" har vi saxat följande: Från Hallegården avstyckades det som kom att heta Liseberg. Där bodde någon som hette Eriksson.

Liseberg

Konrad Fredrik Karlsson född 5/3 –83 död 9/11 –53 kom till Liseberg 1908, han var son till Karl Salomonsson och hans hustru Klara Björknäs. Konrads hustru Ester född –86 död –68 var sömmerska. Hon sydde våra examensklänningar och sylönen var två kronor.

Barnen var: Verner 1906-75, Tage 09-88, Elisabeth 13-, Astrid 15-89, Eskil 18-, Gösta 20-, Sven-Arne 24- och Elvy 25.

Konrad byggde nytt hus. Det var det första i byn med centralvärme(kökspanna) och med två lägenheter. Erik och Lisa bodde en tid på övervåningen. Efter Ester och Konrads tid hade barnen skaffat egna hus. Liseberg såldes och har haft flera ägare.

Tack Anna-Greta!

Utdrag från Ekonomiska kartan **Ödeshög J133-8E1g50** från 1948.



Utdrag från Lantmäteriets terrängkarta **8E SO HJO** från 2002. Torpet är utmärkt med nummer och markering.



GPS-kordinater:

RT 90 (RH2000) X = 6457699 Y = 1430842

SWEREF 99 TM N = 6455202 E = 478147

SWEREF 99 1500 N = 6457785 E = 128138

Huset finns kvar och är permanentbostad.

År			
1862 - 1908	Carl August Eriksson Maria Christina Åberg Emil Petrus	1833-04-24 - 1908-04-15 1833-03-13 - 1906-04-20 1861-08-01	Gränna Heda Ö
1908 -	Fredrik Conrad Carlsson Ester Maria Adina Hagstedt Conrad Verner Tage Fredrik Ragnhild Elisabeth Astrid Maria Eskil Ragnar Alf Gösta Sven Arne Elvy Ingeborg	1883-03-05 1886-05-04 1906-07-01 1909-03-08 1913-07-15 1915-12-05 1918-06-23 1920-05-13 1824-01-30 1925-11-15	Rök St Åby Ö Ö Ö Ö Ö Ö Ö Ö


ÖNINGE Hallegården

2008-09-22

Torp nr 190
Fastighetsbet.

Jordtorp
5:6

Torpet finns utmärkt på Häradsekonomisk karta **Håstholmen J112-44-13** från 1868-77, markerat med BS.



Sveriges Bebyggelse från ca 1944 finns följande:
27.080 kvm. Tax. 10.000 (2.800, 7.200). till släkten 1903. Trä, omkr. 1890, 2 läg., 4 rum, 2 kök, 2 hallar. Omb. 1934-35. El. Ekonomibygn., trä, omkr. 1905. 2 nötkr.
Byggn.snick. August o. Eda Johansson. Barn: Vega, Severa, Ella, Greta, Ingegärd, Ingeborg, Bertil.



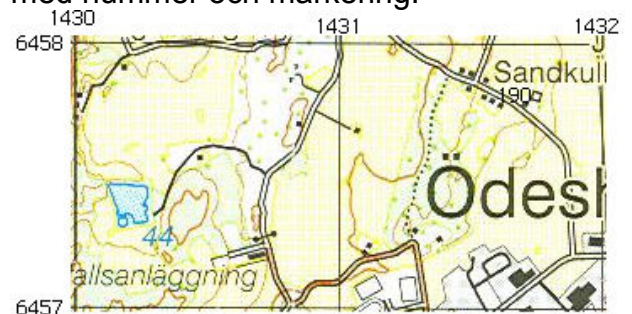
Ur Anna-Greta Karlssons "Öninge" har vi saxat följande:
Öninge Hallegård 5:6 kom i släkten 1903. Carl Johans dotter Eda gifte sig med snickaren August Johansson och bosatte sig där.
August var född 1876 och levde till 1953, Eda dog 1950. Barnen var: Vega, Vera, Ella, Greta, Inga, Bojan och Bertil. Vegas son Ragnar växte upp i Sandkulla.
Sandkulla ligger på gränsen till dåvarande Municipalsamhället. Flera ägare och boende har funnits under senare år.
Tack Anna-Greta!

Sandkulla

Utdrag från Ekonomiska kartan **Ödeshög J133-8E1g50** från 1948.



Utdrag från Lantmäteriets terrängkarta **8E SO HJO** från 2002. Torpet är utmärkt med nummer och markering.



GPS-kordinater:

RT 90 (RH2000) X = 6457866 Y = 1431552

SWEREF 99 TM N = 6455378 E = 478854

SWEREF 99 1500 N = 6457961 E = 128846

Huset finns kvar och är permanentbostad.

1868 - 93	Gustaf Henrik Nilsson	1815-10-26 - 1893-01-13	Ödeshög	
	Johanna Persdotter	1816-03-23 - 1882-04-20	Ö	
	Carl Alfred	1840-05-23 - 1843-02-08	Ö	
	Fredrik Ulrik	1842-03-21	Ö	
	Johan August	1844-01-01	Ö	
	Carl Otto	1845-10-02	Ö	
	Axel Edward	1849-03-18	St Åby	
	Wilhelm Leonard	1852-04-05 - 1853-08-01	Ö	
	Gustaf Adolf	1854-07-22	Ö	
	Anders Herman	1857-04-05	Ö	
1883 - 97	Helga Josefina Carlsdotter	1858-05-28	Ö	
	Alfrida Josefina	1880-05-17	Svanshals	oä
	Anna Viktoria	1884-03-22	Ö	oä
	Carl Edward	1887-08-19	Ö	oä
	Nanny Mathilda	1890-06-04	Ö	oä
	Berna Olivia	1894-12-26	Ö	oä
1889 - 94	Johan August Andersson	1848-04-03	Ö	
	Matilda Carlsdotter	1853-12-17	Ö	
	Anna Matilda	1882-05-19	Ö	
1895 - 1901	Anders Petter Karlsson	1843-08-22 - 1901-01-28	St Åby	
	Carolina Charlotta Persdotter	1835-09-10	Säby	
1901 - 02	Anders Ulrik Jonsson, fiskare	1823-08-08 - 1902-07-31	Ö	
1903 -	Frans August Johansson	1876-06-05	Strå	
	Eda Leontina Johanna Fredriksson	1881-08-21	Ö	
	Vega Ragnhild Johanna	1903-10-01	Ö	
	Ragnar Erland	1926-03-02	Ö	
	Severa Augusta Cecilia	1905-03-30	Ö	
	Hulda Elvira	1907-02-20	Ö	
	Olga Leontina Margareta	1908-10-01	Ö	
	Ingegärd Vilhelmina Vega	1913-05-26	Ö	
	Ingeborg Linnea	1915-03-15	Ö	
	Erland August	1918-05-01 - 1918-11-16	Ö	
August Bertil	1920-06-01	Ö		

ÖNINGE Hallegården

2008-09-22


Torp nr 191

Torp

Torpet finns utmärkt på karta från laga skifte upprättad 1849. Kartan ingår i akt **05-ÖDJ-121** bland Historiska kartor hos Lantmäteriet.



Torpet finns utmärkt på Häradsekonomisk karta **Håstholmen J112-44-13** från 1868-77.



Utdrag från Lantmäteriets terrängkarta **8E SO HJO** från 2002. Torpet är utmärkt med nummer och markering.



GPS-koordinater:

RT 90 (RH2000) X = 6457828 Y = 1430848

SWEREF 99 TM N = 6455331 E = 478151

SWEREF 99 1500 N = 6457914 E = 128142

Torpet har troligen legat vid Hallegårdens huvudbyggnad, kanske där nuvarande sommarstuga ligger.

År

18?? - 81	Johan Peter Petersson, arb Johanna Pehrsson Clara Rosina Sundblad Anna Sofia Sundblad Johan Sugust Sundblad	1826-04-25 1827-08-29 1864-12-11 1868-01-06 1871-06-24	Ö St Åby Ö Ö Ö
1881 - 1911	Erik Gustaf Johansson, arb Maja Stina Larsdotter Gustaf Alfred Emilia Alida Anna Sofia Mathilda Christina	1829-11-30 - 1917-04-12 1823-02-19 - 1917-01-25 1852-09-12 1856-11-07 - 1857-10-01 1859-10-04 1863-05-26 - 1864-04-26	Ö Adelöf Ö Ö Ö Ö

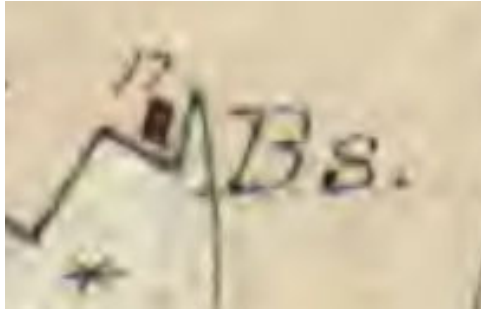
ÖNINGE Brännegården

2008-09-22

Torp nr 192
Fastighetsbet.

Backstuga
7:8

Torpet finns utmärkt på Häradsökonomisk karta **Håstholmen J112-44-13** från 1868-77, markerat med BS.



Sveriges Bebyggelse från ca 1944 finns följande:
1.068 kvm. Tax. 2.000. Förvärvat 1947. Trä, omkr.
1850, 2 rum, 1 kök, 1 hall. Omb. 1927. El.
Läg.äg. Erik o. Dagmar Fransson. Barn: Roland.



Avstyckning sker 1947 och fastigheten Öninge Brännegård 7:8 Karlslund bildas.

Ur Anna-Greta Karlssons "Öninge" har vi saxat följande:

Har bebotts av "Ringnisse" och "gamla snickarn" August Johansson död -42. Han kom från Kyrkefall socken i Västergötland och tog anställning som gårdssnickare vid Orrnäs, Hustrun Kristina dog 1912. Hans dotter Anna gifte sig med Otto Fredriksson i Lillgården. Sonen Nisse flyttade till Stockholm, Johan, Karl och Elin åkte till Amerika. hennes make Harry var statare i Lagmansgården och bodde i lilla huset.

Erik Fransson, uppväxt i Murtorpet köpte Karlslund. Erik är borta sedan många år, men sonen Roland och Dagmar bor kvar.

Tack Anna-Greta!

Karlslund

Utdrag från Ekonomiska kartan **Ödeshög J133-8E1g50** från 1948.



Utdrag från Lantmäteriets terrängkarta **8E SO HJO** från 2002. Torpet är utmärkt med nummer och markering.



GPS-koordinater:

RT 90 (RH2000) X = 6457676 Y = 1431062

SWEREF 99 TM N = 6455182 E = 478367

SWEREF 99 1500 N = 6457765 E = 128358

Huset finns kvar och är sommarbostad.

År				
1852 - 99	Nils Andersson, ringkarl	1812-07-25 - 1899-02-22	Harstad	
	Catrina Charlotta Arvidsdotter	1814-06-07 - 1895-02-20	Ödeshög	
	Carl Petter	1837-09-02 - 1837-12-21	Ö	
	Emilia Mathilda	1839-09-02	Ö	
	Gustaf Alfred	1843-04-20	Ö	
	Gustafa	1845-02-06	Ö	
	Christina	1848-11-28 - 1853-01-11	Ö	
	Johanna Mathilda	1854-10-30	Ö	
1852 - 1923	Gustafa Nilsdotter	1845-02-06	Ö	
	Jenny Matilda	1869-01-30	Ö	uä
	Axel Emil	1871-02-23	Ö	uä
	Anna Lovisa	1873-07-13	Ö	uä
	Carl Gustaf	1883-11-22	Ö	uä
1883 - 1911	Carl Gustaf Carlsson	1883-11-22	Ö	
	Tora Elvira Eugenia Torsén-Gilström	1878-04-13	Skänninge	
	Nils Gustav	1903-08-27	Ö	uä
	Karl Olof	1904-12-28	Ö	
	Torborg Cecilia Maria	1906-04-05	Ö	
	Knut Tage Engelbrekt	1907-08-02	Ö	
	Dagmar Vivan Eugenia	1909-03-02	Ö	
	Kurt Valdemar	1910-12-24	Ö	
	Margareta Elvira	1912-07-20	Ö	
	---	1915-12-02 - 1915-12-02	Ö	
1925-	Per August Johansson, snick	1856-02-12	Fågelås	
	Emilia Matilda Gustafsson, hushållerska	1873-12-10	Rök	
	Tyra Viola	1909-08-22	Ö	

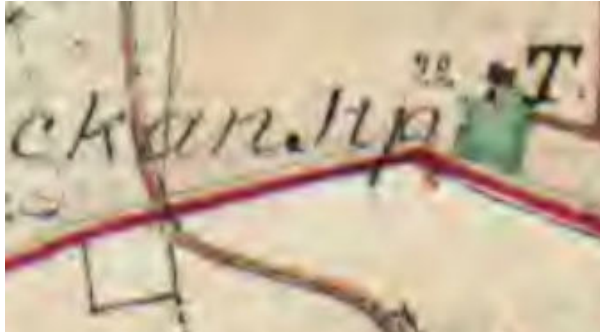
ÖNINGE Brännegården

2008-09-22

Torp nr 193
Fastighetsbet.

Jordtorp

Torpet finns utmärkt på Häradsekonomisk karta **Håstholmen J112-44-13** från 1868-77, markerat med JTP.



Ur Anna-Greta Karlssons "Öninge" har vi saxat följande:
Det har funnits hus vid Smedlyckan. Där var två personer skrivna vid sekelskiftet.
Tack Anna-Greta!

Utdrag från Lantmäteriets terrängkarta **8E SO HJO** från 2002. Torpet är utmärkt med nummer och markering.



Smedslyckan

GPS-kordinater:
RT 90 (RH2000) X = 6457243 Y = 1431013
SWEREF 99 TM N = 6454749 E = 478323
SWEREF 99 1500 N = 6457332 E = 128314

2007-06-04. Besök vid torpet och skylt sattes upp.



Torpet låg på gårdet, vid gräns mellan Brännegården och Västergården. Inga rester hittade.

År

1825 - 74	Johan Peter Jonsson Maria Andersdotter August Mathilda Lovisa Johanna Maria Alfred Frans Jonas Peter	1797-09-08 - 1874-01-03 1802-09-12 - 1854-12-02 1828-12-01 - 1854-12-15 1832-03-21 - 1854-11-25 1834-09-26 - 1908-09-13 1837-02-10 - 1854-12-14 1839-09-15 1842-11-05 - 1854-12-13	Ödeshög Högby Ö Ö Ö Ö Ö Ö
1857 - 1914	Carl Pettersson, murare Johanna Maria Johansdotter Emilia Carolina Carl Johan Mathilda Lovisa Carl Wilhelm Hulda Josephina Clara Maria	1829-12-11 - 1914-06-24 1834-09-26 - 1908-09-13 1857-04-26 - 1870-01-20 1859-02-17 1860-12-20 1863-02-13 - 1864-06-10 1865-10-07 1868-12-26	Svanshals Ö Ö Ö Ö Ö Ö Ö

ÖNINGE Brännegården

2008-09-22


Torp nr 194
Fastighetsbet.

7:5 10:2

Torpet finns utmärkt på karta från laga skifte upprättad 1849. Kartan ingår i akt **05-ÖDJ-121** bland Historiska kartor hos Lantmäteriet.



Torpet finns utmärkt på Häradseconomisk karta **Håstholmen J112-44-13** från 1868-77.



Sveriges Bebyggelse från ca 1944 finns följande:
3 ha, 2 åker, 1 skog- m. m. Tax. Jord 6.300.
Förvärvat 1933. Trä, omkr. 1800, 2 rum, 1 kök, 1 hall. El. Ekonomibyggn., trä, 1924. 3 nötkr.
Småbruk. Verner o. Josefina Carlsson. Barn: Gunborg, Leif (fosterson).



Avstyckning sker 1967 och fastigheten Öninge Brännegård 7:5, 10:2 Djupadalen bildas.

Djupadalen

Ur Anna-Greta Karlssons "Öninge" har vi saxat följande:

Här bodde livgrenadjären Carl Gustaf Fors, född Johansson 1849. Hustrun Matilda Christina född Al 1853. Barn Ernst Leonard -76, Hilda Serena -77, Anna Matilda -89, Annas dotter Mina Carolina, Ester Maria -92, Signe Cecilia -93 och Elsa Hildegard -94. När barnen döptes var Gustaf och Theckla Svärm dopvittnen och när Svärms barn döptes var makarna Fors dopvittnen.

1894 blev änkan Johanna Matilda Fredriksson född 1846 och dotter Anna Olivia -84 mantalsskrivna i Djupadalen.

Andreas Jonsson, bror till nämndeman i Lillgården, bodde sen i Djupadalen. Han hade en son "Svette i Djupadalen".

Axel och Emma Johansson kom sen. Emma var född 10/5 1874 och levde till 23/4 1958. De hade barnen Sigrid -98, Knut, Oskar -02, Ella -10 och Ruth -15. De flyttade till Lyckås i Rök.

1934 kom Verner och Fina Karlsson med dotter Gunborg. 1942 fick de fostersonen Leif Dahl. De bodde kvar till 1952.

Birger Karlsson i Jonsgården köpte Djupadalen och brukade jorden. Ladugården revs. Hus och tomt såldes till sommarstuga. Boningshuset brann ned 1977. En barackliknande byggnad uppfördes, även den brann, natten 22 nov 1985, efter att huset varit utannonserat till salu under sommaren. Tomten och resterna såldes till författaren Carl-Anders Norrlid. Han rustade upp flygelbyggnaden och hade planer på att bygga upp huset som det soldattorp det varit. Han blev tyvärr sjuk och avled 1991. Familjen äger fortfarande Djupadalen.

Tack Anna-Greta!

Utdrag från Ekonomiska kartor **Ödeshög J1333-8E1g50** och **Kråkeryd J1333-8E1f50** från 1948.



Utdrag från Lantmäteriets terrängkarta
8E SO HJO från 2002. Torpet är utmärkt
 med nummer och markering.



Rester av hus finns kvar och är
 sommarbostad.

GPS-koordinater:

RT 90 (RH2000) X = 6457910 Y = 1430181

SWEREF 99 TM N = 6455405 E = 477483

SWEREF 99 1500 N = 6457988 E = 127474

År

1863 - 65	Andreas Ulrik Jonsson, fiskare	1825-08-08 - 1902-07-31	Ödeshög	
1881 - 1901	Emilia Danielsdotter	1844-12-21	Ö	
	Carl Gustaf Leonhard	1864-10-02	Ö	
	Johan August Edward	1866-06-30	Ö	
	Anders Peter Anton	1868-01-26	Ö	
	Sven Victor	1872-02-26	Ö	
	Jenny Olivia Serena	1875-09-10	Ö	
	Axel Fredrik	1882-12-13	Ö	
	Johan Konrad	1885-09-19	Ö	
1865 - 81	Jonas Wilhelm Jonsson, fiskare	1827-04-06	Ö	
	Anna Stina Nilsdotter Hercules	1830-04-28	Gistad	
	Anna Vilhelmina	1852-04-06	Ö	
	Pehr Gustaf	1859-05-19	Ö	
	Carl Alfred	1863-01-26	Ö	
1907 -	Axel Leonard Johansson	1872-01-14	Heda	
	Emilia Sofia Carlsdotter	1874-05-10	St Åby	
	Sigrid Josefina	1898-	V Tollstad	
	Knut Leonard	1899-	V Tollstad	
	Ellen Maria	1910-01-20	Ö	
	Sven Erik Martin	1930-02-01	Ö	uä
	Rut Evelina	1915-12-28	Ö	

ÖNINGE Västergården

2008-09-22

Torp nr 195

Torpet finns utmärkt på karta från laga skifte upprättad 1849. Kartan ingår i akt **05-ÖDJ-121** bland Historiska kartor hos Lantmäteriet.



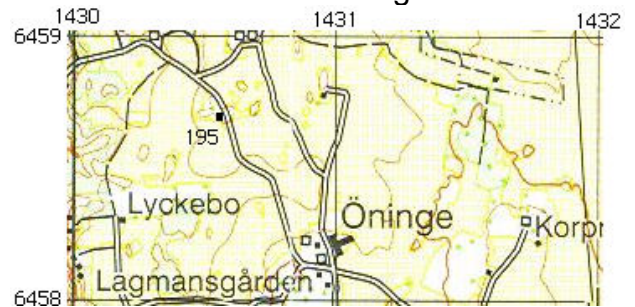
Västergården har sedan tidigt 1800-tal tillhört Orrnäs. Enligt kartan från laga skifte 1840-48 fanns huvudbyggnader placerade vid Limmonsberget. Med stor osäkerhet har vi antagit att nedanstående dräng kan ha bott i bostadshuset. Ladugården låg på östra sidan om vägen och fanns kvar i början av 1900-talet.

Ur Anna-Greta Karlssons "Öninge" har vi saxat följande:
Har tillhört Orrnäs sedan 1874. Anders Johansson köpte då Orrnäs, Öninge Västergård, Lyckan, bränneriet, två kvarnar, såg och manufaktusmedja för 78.800 kr. Boningshuset har troligen legat vid "Limmonsbergen". 1898 var enkan Carolina Johansdotter född 20 maj 1815 bosatt i Västergården. I de anteckningar om de hus som fanns 1900 är inte Västergården nämnt. Tack Anna-Greta!

Utdrag från Ekonomiska kartan **Ödeshög J133-8E1g50** från 1948.



Utdrag från Lantmäteriets terrängkarta **8E SO HJO** från 2002. Torpet är utmärkt med nummer och markering.



GPS-kordinater:
RT 90 (RH2000) X = 6458669 Y = 1430575
SWEREF 99 TM N = 6456169 E = 477868
SWEREF 99 1500 N = 6458752 E = 127859



År

1823 - 65 Jonas Persson, dräng
Sara Andersdotter
Andreas
Carl Peter
Josephina
Emilia Mathilda

1805-05-14
1804-09-27
1829-03-30
1835-12-19
1847-11-24
1850-03-22

Ö
Ö
Ö
Ö
Ö
Ö

ÖNINGE

Västergården

2008-09-22


Torp nr 196
Fastighetsbet.

Jordtorp
Orrnäs 2:6

Torpet finns utmärkt på karta från laga skifte upprättad 1849. Kartan ingår i akt **05-ÖDJ-121** bland Historiska kartor hos Lantmäteriet.



Torpet finns utmärkt på Häradsekonomska karta **Håstholmen J112-44-13** från 1868-77, markerat med JTP.



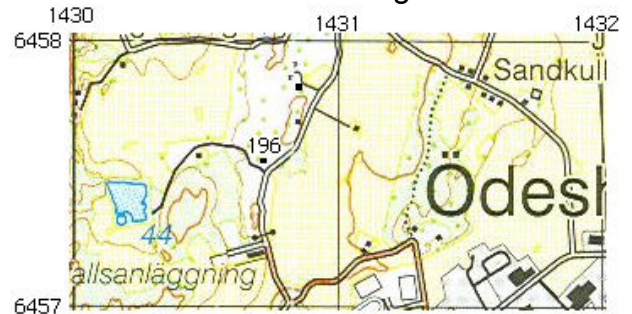
Ängsberg

Utdrag från Ekonomiska kartan **Ödeshög J133-8E1g50** från 1948.



Avstyckning sker 1961 och fastigheten Orrnäs 2:6 Ängsberg bildas.

Utdrag från Lantmäteriets terrängkarta **8E SO HJO** från 2002. Torpet är utmärkt med nummer och markering.



GPS-koordinater:

RT 90 (RH2000) X = 6457524 Y = 1430718

SWEREF 99 TM N = 6455026 E = 478025

SWEREF 99 1500 N = 6457609 E = 128016

Fastigheten har använts till skrotupplag.

År	
1892 - 1926	Per August Johansson, snick, daglönare Anna Kristina Lundberg Elin Kristina Anna Viktoria Nils August Valdemar Karl Emil Johan Daniel
1912 - 26	Emeli Matilda Gustafsson, hush Tyra Viola Gustafsson, hennes oä

1856-02-12	Fågelås
1856-11-23 - 1912-05-31	Kyrkefalla
1887-02-01	Kyrkefalla
1889-05-23	Kyrkefalla
1890-12-08	Kyrkefalla
1892-11-25	Ö
1896-01-11	Ö

1873-12-10	Rök
1909-09-29	Ö

1927 -	Ernst David Johansson, snick	1883-01-16	St Åby
	Selma Ottilia Staf	1893-04-23	Gränna
	Karl Erik	1916-07-21	St Åby
	Brita Maria	1918-03-30	St Åby
	Stig Paul	1920-02-25	St Åby
	John Herbert	1921-10-27	St Åby
	Gustaf Harald	1925-04-01	St Åby
	Gunvor Isabel	1928-05-29	Ö


ÖNINGE Västergården

2008-09-22

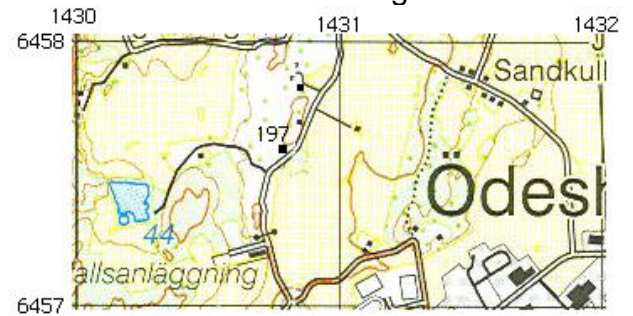
Torp nr 197

Jordtorp

Torpet finns utmärkt på Häradsekonomisk karta **Håstholmen J112-44-13** från 1868-77, markerat med JTP.



Utdrag från Lantmäteriets terrängkarta **8E SO HJO** från 2002. Torpet är utmärkt med nummer och markering.



GPS-koordinater:

RT 90 (RH2000) X = 6457576 Y = 1430778

SWEREF 99 TM N = 6455079 E = 478084

SWEREF 99 1500 N = 6457662 E = 128075

Torpet låg tillsammans med torp 194 på nordvästra sidan av vägen Orrnäs - Öninge. Inga rester hittade.

År

1848 - 1903 Jonas Persson
Carolina Johansdotter
Carl Johan
Frans August
Axel Fredrik

1791- - 1858-01-25 Ödeshög
1815-05-23 - 1903-10-06 Ö
1841-05-25 Ö
1844-03-20 Ö
1848-09-17 Ö

ÖNINGE Västergården

2008-09-22


Torpet nr 198

Backstuga

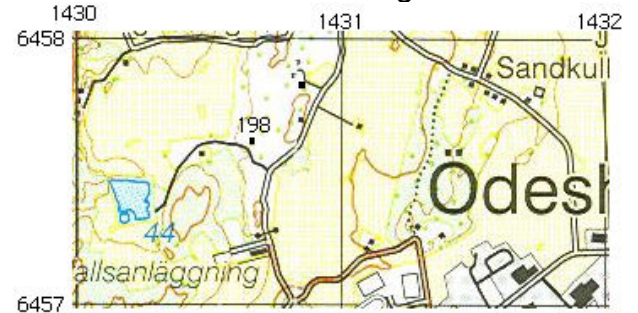
Torpet finns utmärkt på karta från laga skifte upprättad 1849. Kartan ingår i akt **05-ÖDJ-121** bland Historiska kartor hos Lantmäteriet.



Torpet finns utmärkt på Häradsekonomska karta **Håstholmen J112-44-13** från 1868-77, markerat med BS.



Utdrag från Lantmäteriets terrängkarta **8E SO HJO** från 2002. Torpet är utmärkt med nummer och markering.



GPS-kordinater:

RT 90 (RH2000) X = 6457632 Y = 1430553

SWEREF 99 TM N = 6455132 E = 477859

SWEREF 99 1500 N = 6457715 E = 127850

2007-06-04. Besök vid torpet och skylt sattes upp. Foto taget vid tidigare tillfälle.



År

1848 -

Sven Persson, inhyses
Stina Persdotter
Carl Alfred
Maria Dorothea
Frans August

1797-12-19 - 1878-03-27

Ö

1799-12-19 - 1863-08-15

Rinna

1828-12-11

Ö

1832-02-01

Ö

1836-06-22

Ö

1864 - 68

Frans August Svensson
Carolina Hektor
Emelia Mathilda
Carl Edward

1836-06-22

Ö

1835-08-12

Ö

1865-08-02

Ö

1867-08-18

Ö