

# ÅBY

## Fyrbondegård 1:2

2008-09-22


Torp nr 144  
Fastighetsbet.

Torp

Torpet finns utmärkt på karta från laga skifte upprättad 1841. Kartan ingår i akt **05-STÅ-125**, bland Historiska kartor hos Lantmäteriet.

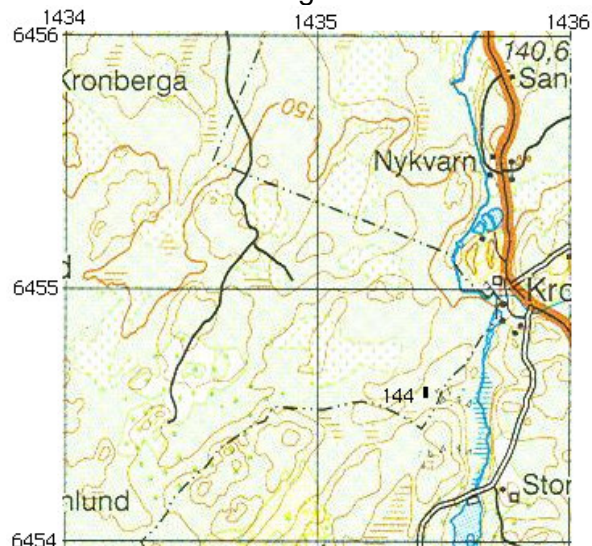


Torpet finns utmärkt på Häradsekonomisk karta **Trehörna J112-44-19** från 1868-77, markerat med T.



## Svältan

Utdrag från Lantmäteriets terrängkarta **8E SO HJO** från 2002. Torpet utmärkt med nummer och markering.



GPS-koordinater:


RT 90 (RH2000) X = 6454582 Y = 1435408

SWEREF 99 TM N = 6452142 E = 482748

SWEREF 99 1500 N = 6454724 E = 132741

I församlingsbok 1925 - 30 användes namnet Svärdstorp.

2008-06-18. Besök vid torpet och nedan bild togs. Skylt sattes upp.



År			
1858 - 1908	Carl Ulrik Pettersson, backstuguhjon	1833-08-17 - 1908-07-14	Ö
	Greta Carolina Svensdotter	1828-12-17 - 1874-11-20	Trehörna
	Emilia Maria	1855-08-30	Ö
	Johan Alfred	1857-09-30	St Åby
	August Leonard	1860-07-10 - 1861-05-16	Ö
	Carl Albin	1862-02-17	Ö
	Gustaf Adolph	1865-11-07	Ö
	Frans Oscar	1868-12-30 - 1870-06-16	Ö
	Otto Fritiof, idiot	1871-06-15 - 1908-11-18	Ö
	Rosina Olivia Amanda	1874-01-20	Ö
- 1913	Matilda Jonsdotter	1845-02-12	Ö
	Oskar Albert, oä	1872-11-08	St Åby
	Alma Laura Rosina	1889-05-14 - 1889	Ö
1910 -	Sven Fredrik Johansson, stenarb	1858-06-06	Hovbu R-län
	Charlotta Lindblom	1862-04-26	Otterstad
	Märtha Linnea, fosterdotter	1903-12-18	Väderstad