

Arkeologisk utredning etapp 2

# Brännegården

Ödeshögs socken  
Ödeshögs kommun  
Östergötlands län

Emma Karlsson

K U L T U R M I L J Ö A V D E L N I N G E N

Ö S T E R G Ö T L A N D S L Ä N S M U S E U M

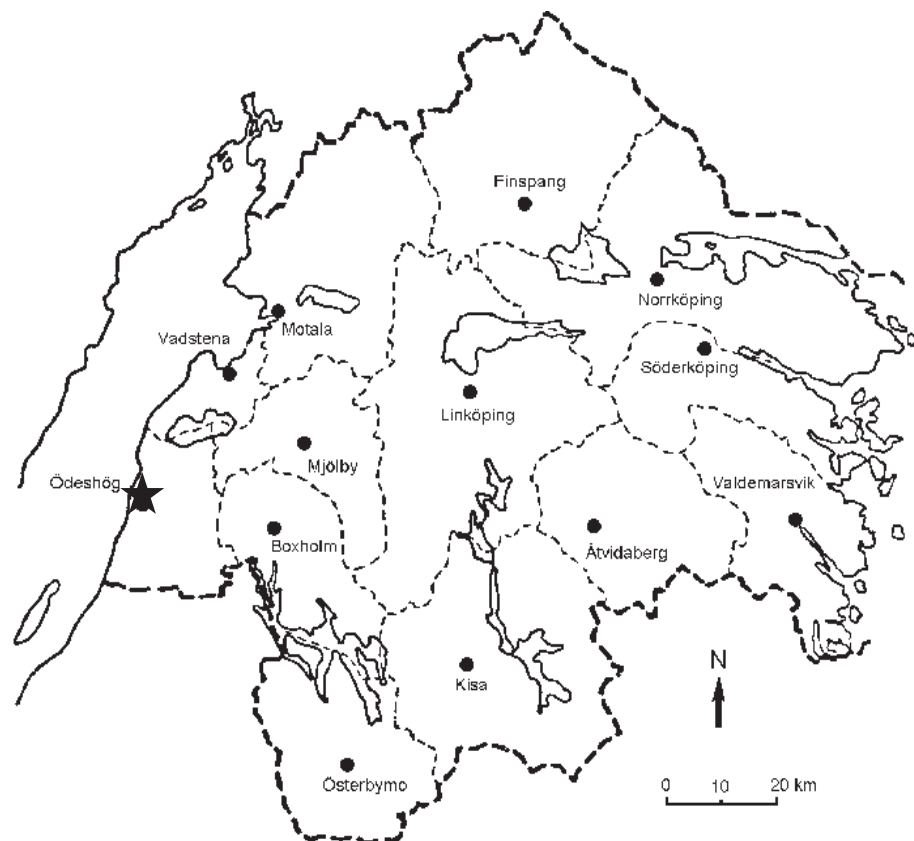


Arkeologisk utredning etapp 2

# Brännegården

Ödeshögs socken  
Ödeshögs kommun  
Östergötlands län

Emma Karlsson 2003



Rapport 18:2003

Ö S T E R G Ö T L A N D S L Ä N S M U S E U M

## Tekniska uppgifter

Lokal	Brännegården
Socken	Ödeshög
Kommun	Ödeshög
Län och landskap	Östergötland
Fornlämningsnummer	
Ekonomiska kartans blad	084 16 (8E 1g Ödeshög)
Koordinater	X6457750, Y1433250
Koordinatsystem	Rikets
Höjdsystem	Rikets
Typ av undersökning	Arkeologisk utredning etapp 2
Länsstyrelsens diarienummer	431-12171-02
ÖLM diarienummer	424/02
ÖLM kontonummer	6771
Uppdragsgivare	Alvastraryttarna
Kostnadsansvarig	Alvastraryttarna
Projektleddare	Emma Karlsson
Personal	-
Fältarbetstid	2002-09-10
Total projekttid	16 timmar
Totalt undersöktes	ca 45 meter
Fynd	Nej
Foto	Nej
Analyser	Nej

Dokumentationsmaterialet förvaras på Östergötlands länsmuseum.

---

Rapport 18:2003	© Östergötlands länsmuseum
Grafik	Emma Karlsson & Clas Ternström
Renritning	-
Grafisk form	Lasse Norr
Tryck-	
Ur allmänt kartmaterial	© Lantmäteriverket dnr 507-99-499

Ö S T E R G Ö T L A N D S   L Ä N S M U S E U M  
K U L T U R M I L J Ö A V D E L N I N G E N

Box 232 • 581 02 Linköping • Tel 013 - 23 03 00 • Fax 013 - 14 05 62  
lansmuseum@lansmus.linkoping.se • www.linkoping.se/lansmuseum

# Brännegården

*Arkeologisk utredning etapp 2*

*Ödeshögs socken*

*Ödeshögs kommun*

*Östergötlands län*

## Sammanfattning

Östergötlands länsmuseum genomförde 2002-09-10 en arkeologisk utredning etapp 2 vid Brännegården, Ödeshögs socken, Ödeshögs kommun, Östergötland. Utredningen utfördes med anledning av planerad byggnation av ridhus på fastigheten och genomfördes efter beslut från Länsstyrelsen i Östergötland län.

I närområdet kring den planerade exploateringen ligger en mängd registrerade fornlämningar och fyndplatser för lösfynd. Tre sökschakt med en sammanlagd längd av 45 meter togs upp. Inget av arkeologiskt intresse framkom. Därmed är en exploatering av området möjlig ur arkeologisk synpunkt.

Emma Karlsson  
antikvarie



Figur 2. Utdrag ur Ekonomiska kartans blad 084 16 (8E 1g Ödeshög) med utredningsområdet markerat.

## Inledning

Östergötlands länsmuseum genomförde 2002-09-10 en arkeologisk utredning etapp 2 vid Brännegården, Ödeshögs socken, Ödeshögs kommun, Östergötland. Utredningen utfördes med anledning av planerad byggnation av ridhus på fastigheten och genomfördes efter beslut från Länsstyrelsen i Östergötlands län. Uppdragsgivare var Alvastraryttarna, vilka även svarade för kostnaderna. Ansvarig för den arkeologiska utredningen och rapportarbetet var Emma Karlsson, Östergötlands länsmuseum.

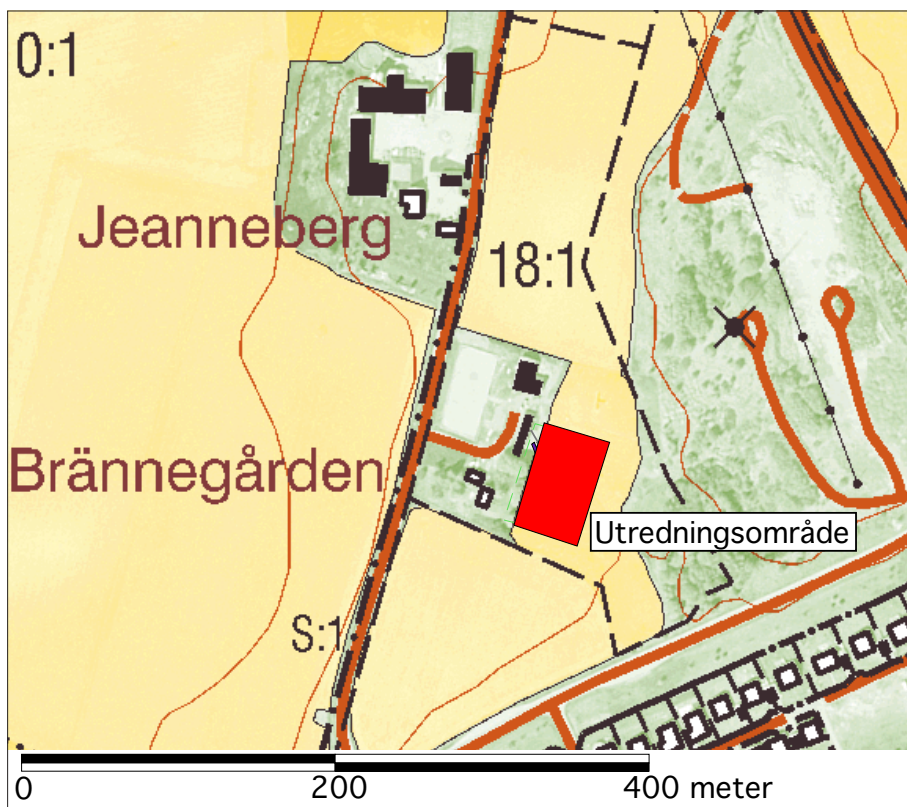
## Områdesbeskrivning

Brännegården ligger strax norr om Ödeshög. Utredningsområdet är beläget öster om gårdsbebyggelsen och utgörs av igenlagd åker som används som hagar för ridskolans hästar. Området är omgärdat av åkermark åt alla väderstreck utom åt öster där det ligger ett igenfyllt grustag samt glesare lövskog. I närområdet kring Brännegården ligger en mängd registrerade fornlämningar och fyndplaster för lösfynd. Cirka 200 meter öster om fastigheten finns RAÄ 4, en plats där det enligt sägnen ska ha funnits en kyrka. Norr om fastigheten ligger RAÄ 3, en hög, RAÄ 69, två älvkvarnsförekomster och RAÄ 70, en stensättning. Avståndet mellan dessa fornlämningar och utredningsområdet är cirka 500 meter.

Vid Backasanda, cirka 700 meter sydost om Brännegården, finns en koncentration av fornlämningar. Tre av dem är gravfält, RAÄ 7, RAÄ 13 och RAÄ 116, och samtliga är idag borttagna. RAÄ 7 bestod av sex högar och sex stensättningar. RAÄ 13 och 116 var flatmarksgravfält där det påträffats både skelett- och brandgravar. Fornlämningarna RAÄ 12, RAÄ 14 och RAÄ 117 består av borttagna skelettgravar. Vid RAÄ 14 finns även en rest sten som dock ej står på ursprunglig plats. Strax norr om RAÄ 14 ligger RAÄ 103. Här har rester av en hållkista alternativt resta stenar påträffats i åkermark. Även RAÄ 11 består av en rest sten.

## Syfte och metod

Syftet med den arkeologiska utredningen var att fastställa huruvida fast fornlämning kom att beröras av det planerade arbetsföretaget. Utredningen bestod av att sökschakt togs upp över ytan. Schakten mättes in med hjälp av GPS. Utredningens resultat ska ligga till grund för länsstyrelsens fortsatta bedömningar i ärendet.

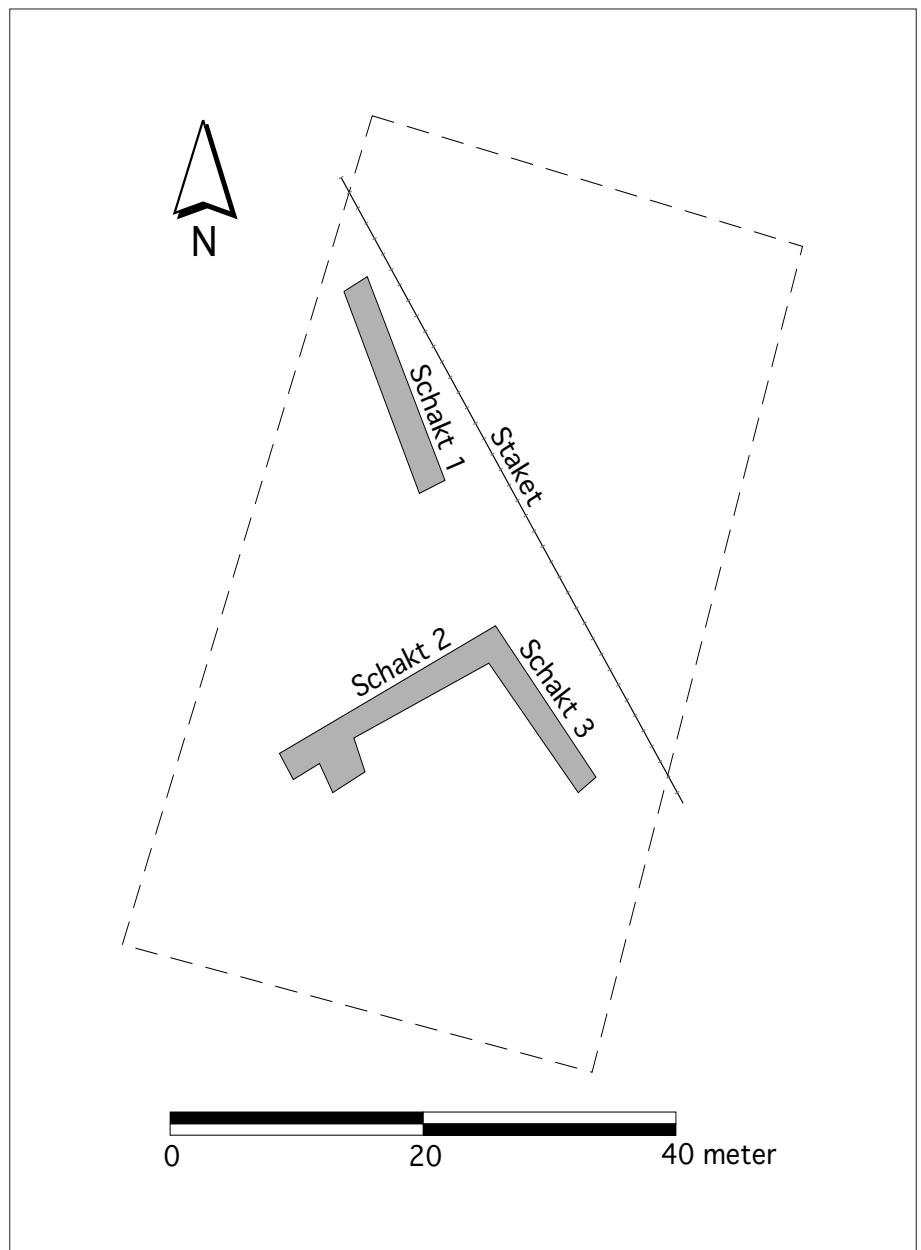


Figur 3. Utredningsområdet.

## Undersökning och resultat

Tre stycken sökschakt med en sammanlagd längd på ca 45 meter togs upp inom utredningsområdet. Schaktens bredd var 1,8 meter och djupet var 0,6. Matjordslagret var ca 0,4 meter tjockt. Under detta kom ett 0,1 meter tjockt brunrött lager med småsten som tolkades som en plogsula. Jordmånen bestod av sand och silt. Vid undersökningen framkom inget av arkeologiskt intresse. Därmed är en exploatering av området möjlig ur arkeologisk synpunkt.





*Figur 4. Schaktplan.*





Östergötlands länsmuseum genomförde 2002-09-10 en arkeologisk utredning etapp 2 vid Brännegården, Ödeshögs socken, Ödeshögs kommun, Östergötland. Utredningen utfördes med anledning av planerad byggnation av ridhus på fastigheten och genomfördes efter beslut från Länsstyrelsen i Östergötlands län.

I närområdet kring den planerade exploateringen ligger en mängd registrerade fornlämningar och fyndplatser för lös-fynd. Tre sökschakt med en sammanlagd längd av 45 m togs upp. Inget av arkeologiskt intresse framkom. Därmed är en exploatering av området möjlig ur arkeologisk synpunkt.